

mado

madrid orgullo

PLAN DE MOVILIDAD ESCENARIOS MADO
VERSIÓN 2 | 19/06/2026

ÍNDICE INTERACTIVO

El presente documento recoge el Plan de Movilidad diseñado para la celebración del **MADO - 2026** que se celebrará entre los días **domingo 28 de junio y domingo 5 de julio** en horario de mañana y tarde.

La estructura del Plan de Movilidad sigue la contemplada en la Ordenanza 10/2021, de 13 de septiembre, por la que se modifica la Ordenanza de Movilidad Sostenible de 5 de octubre de 2018, aprobada por el Ayuntamiento de Madrid para “fechas, acontecimientos y eventos de afluencia masiva de personas”:

- 1. DESCRIPCIÓN DEL EVENTO**
- 2. NECESIDADES DE MOVILIDAD**
- 3. OFERTA DE TRANSPORTE**
- 4. NECESIDADES DE OFERTA ADICIONAL**
- 5. MEDIOS DE TRANSPORTE DISCRECIONAL**
- 6. DOTACIÓN DE ESTACIONAMIENTO**
- 7. ANÁLISIS AL ESTACIONAMIENTO EN VÍA PÚBLICA**
- 8. CORTES POLICÍA MUNICIPAL**
- 9. AFECCIONES A SERVICIOS PÚBLICOS**
- 10. AFECCIONES A OTROS SERVICIOS**
- 11. GARANTÍA DE ACCESO A LOS SERVICIOS DE EMERGENCIA**
- 12. OTROS REQUISITOS**

1. DESCRIPCIÓN DEL EVENTO

En este primer apartado se realiza una descripción detallada del evento, indicando los aspectos más importantes: fechas, localización, número de participantes, etc.

Se trata de eventos simultáneos que se realizarán en la semana de la Manifestación Mundial del Orgullo LGBTQ+ y posteriores (del domingo 28 de junio al domingo 5 de julio, de 2026) en los que se ubicarán diferentes escenarios e instalaciones en cada emplazamiento para elebrar conciertos y espectáculos de MADO.

Localizaciones

MADO 2026 se celebrará en los distritos Centro y Moncloa-Aravaca.

Los emplazamientos que albergarán actividades serán los siguientes:

JMD CENTRO

- CALLE PELAYO
- PLAZA CHUECA
- PLAZA ZEROLO
- PLAZA DEL REY
- PUERTA DEL SOL
- PLAZA DE CALLAO

JMD MONCLOA

- PLAZA DE ESPAÑA

Fechas y horarios

MADO 2026 se celebrará del domingo 28 de junio al domingo 5 de julio, de 2026, en los siguientes emplazamientos, fechas y horarios:

• DOMINGO 28 DE JUNIO:

- **Plaza de Pedro Zerolo**, de 20:00 a 22:00 hrs | Desfile Plumas y Patitas.

• MIÉRCOLES 1 DE JULIO:

- **Plaza Chueca** de 12:00h a 14:00h y de 19:00h a 23:00h
Stand Prevención
- **Plaza de Callao** de 12:00h a 14:00h y de 19:00h a 23:00h
Stand promocional nuevas identidades Jean Paul Gautier
- **Plaza Pedro Zerolo** de 20:00 a 23:00 hrs
Pregón del Orgullo (20:00 a 21:30) y escenario Mado
- **Plaza del Rey** de 20:00 a 23:00 hrs
Escenario Mado
- **Puerta del Sol** de 20:00 a 23:00 hrs
Escenario Mado

• JUEVES 2 DE JULIO:

- **Calle Pelayo**, de 18:00 a 20:30 hrs
Carrera de Tacones
- **Plaza Chueca** de 12:00h a 14:00h y de 19:00h a 23:00h
Stand Prevención
- **Plaza Chueca** de 18:00 a 22:00
Mesa de difusión y concienciación Amnistía Internacional
- **Plaza Pedro Zerolo** de 12:00h a 14:00h y de 19:00h a 23:00h
Stand Prevención
- **Plaza de Callao** de 12:00 a 14:00 y de 19:00 a 23:00 hrs
Stand Jean Paul Gautier nuevas identidades
- **Plaza Pedro Zerolo** de 20:00 a 23:00 hrs.
Escenario Mado
- **Plaza del Rey** de 20:00 a 23:00 hrs
Escenario Mado
- **Puerta del Sol** de 20:00 a 23:00 hrs
Escenario Mado
- **Plaza de España** de 20:00 a 24:00 hrs
Escenario Mado
- **Plaza de España** de 12:00 a 21:00 hrs
Stand Redbull

• **VIERNES 3 DE JULIO:**

- **Plaza Pedro Zerolo**
de 12:00h a 14:00h y de 19:00h a 23:00h. Stand Prevención
- **Plaza de Callao** de 12:00 a 14:00 y de 19:00 a 23:00 hrs
Stand Jean Paul Gautier nuevas identidades
- **Plaza Chueca** de de 18:00 a 22:00
Mesa de difusión y concienciación Amnistía Internacional
- **Plaza Chueca** de 12:00h a 14:00h y de 19:00h a 23:00h.
Stand Prevención
- **Plaza Pedro Zerolo** de 20:00 a 24:00 hrs
Escenario Mado
- **Plaza del Rey** de 20:00 a 24:00 hrs
Escenario Mado
- **Puerta del Sol** de 20:00 a 02:30 hrs
Escenario Mado
- **Plaza de España** de 20:00 a 02:30 hrs
Escenario Mado. Concurso Mr. Gay
FUEGOS ARTIFICIALES de 23:40-23:59
- **Plaza de España** de 12:00 a 21:00 hrs
Stand Redbull

• **SÁBADO 4 DE JULIO:**

- **Plaza Pedro Zerolo** de 12:00h a 14:00h y de 19:00h a 23:00h.
Stand Prevención
- **Plaza de Callao** de 12:00 a 14:00 y de 19:00 a 23:00 hrs
Stand Jean Paul Gautier nuevas identidades
- **Plaza Chueca** de 18:00 a 22:00
Mesa de difusión y concienciación Amnistía Internacional
- **Plaza Chueca** de 12:00h a 14:00h y de 19:00h a 23:00h.
Stand Prevención
- **Plaza del Rey** de 11:00 a 14:00 (cuentacuentos), conciertos de 20:00 a 24:00 hrs
Escenario Mado
- **Puerta del Sol** de 20:00 a 02:30
Escenario Mado
- **Plaza de España** de 20:00 a 02:30 hrs
Escenario Mado
- **Plaza Pedro Zerolo** de 20:00 a 24:00 hrs
Escenario Mado
- **Plaza de España** de 12:00 a 21:00 hrs
Stand Redbull

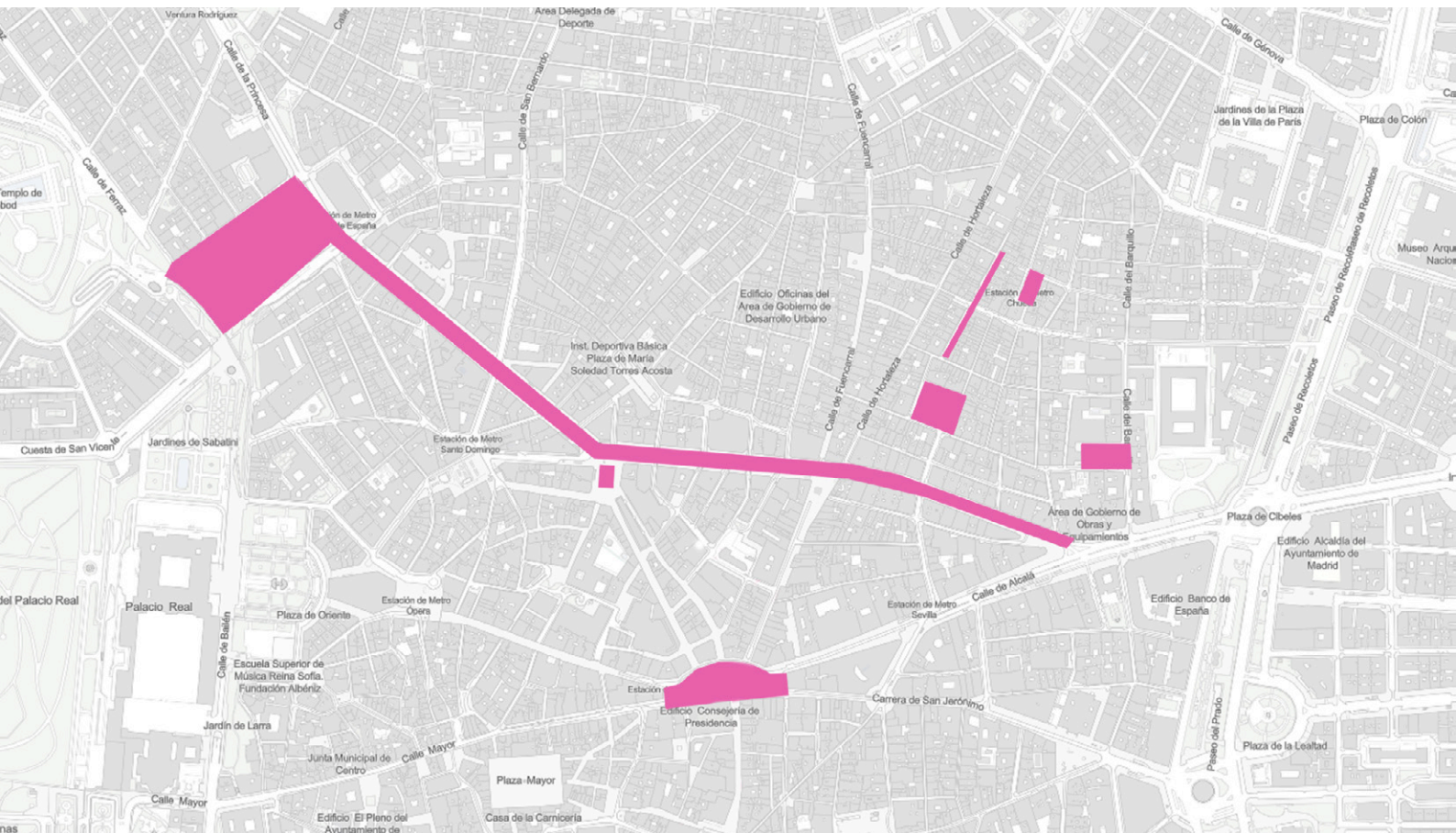
• DOMINGO 5 DE JULIO:

- **Plaza de Callao** de 12:00 a 14:00 y de 19:00 a 23:00 hrs
Stand Jean Paul Gautier nuevas identidades
- **Plaza del Rey** de 19:00 a 23:00 hrs
Escenario Mado. Ceremonia de Clausura
- **Plaza de España** de 19:00 a 24:00 hrs
Escenario Mado. Clausura
- **Plaza de España** de 12:00 a 21:00 hrs
Stand Redbull

Las memorias descriptivas desarrolladas de cada actividad son las adjuntadas en los expedientes de este evento, con nº de anotación 20260461439 para JMD Centro y nº 20260467682 para JMD Moncloa.

En la siguiente página se adjunta una tabla con todas las actividades a desarrollar, para una fácil comprensión a simple vista.

La situación exacta de las actividades puede apreciarse en el plano de "Situación" siguiente::



	DOMINGO 28	LUNES 29	MARTES 30	MIÉRCOLES 1	JUEVES 2	VIERNES 3	SÁBADO 4	DOMINGO 5	LUNES 6	MARTES 7
PLAZA PEDRO ZEROLO		MONTAJE 7:00-23:00	MONTAJE 7:00-23:00	MONTAJE 7:00-20:00 PRECÓN 20:00-21:30 LIVE 20:00-23:00	LIVE 20:00-23:00	LIVE 20:00-24:00	LIVE 20:00-24:00	DESMONTAJE 7:00-23:00	DESMONTAJE 7:00-23:00	
PLAZA DEL REY		MONTAJE 7:00-23:00	MONTAJE 7:00-23:00	MONTAJE 7:00-20:00 LIVE 20:00-23:00	LIVE 20:00-23:00	LIVE 20:00-24:00	LIVE 11:00 - 14:00 Y de 20:00-24:00	LIVE 19:00-23:00	DESMONTAJE 7:00-23:00	DESMONTAJE 7:00-23:00
PUERTA DEL SOL		MONTAJE 7:00-23:00	MONTAJE 7:00-20:30	MONTAJE 7:00-20:00 LIVE 20:00-23:00	LIVE 20:00-23:00	LIVE 20:00-02:30	LIVE 20:00-02:30	DESMONTAJE 7:00-23:00	DESMONTAJE 7:00-23:00	
PLAZA DE ESPAÑA		MONTAJE 7:00-23:00	MONTAJE 7:00-23:00	MONTAJE 7:00-23:00	MONTAJE 7:00-20:00 LIVE 20:00-24:00	LIVE 20:00-02:30 GALA MR.GAY FUEGOS DE 23:40 A 23:59	LIVE 20:00-02:30	LIVE 19:00-24:00	DESMONTAJE 7:00-23:59	
CARRERA DE TACONES C/PELAYO					MONTAJE 16:00-18:00 LIVE 18:00-20:30 DESMONTAJE 21:00-22:30					
STAND (IGUALDAD)			MONTAJE 7:00-23:00	MONTAJE 7:00-23:00	MONTAJE 7:00-12:00 LIVE 12:00-21:00	LIVE 12:00-21:00	LIVE 12:00-21:00	LIVE 12:00-21:00	DESMONTAJE 7:00-23:00	
STAND PLAZA DE ESPAÑA (REDBULL)				MONTAJE 7:00-23:00	MONTAJE 7:00-12:00 LIVE 12:00-21:00	LIVE 12:00-21:00	LIVE 12:00-21:00	LIVE 12:00-21:00	DESMONTAJE 7:00-23:00	
STAND CALLAO				MONTAJE 7:00-23:00 LIVE 12:00-14:00 19:00-23:00	LIVE 12:00-14:00 19:00-23:00	LIVE 12:00-14:00 19:00-23:00	LIVE 12:00-14:00 19:00-23:00	LIVE 12:00-14:00 19:00-23:00 DESMONTAJE 23:00-23:59		
STAND CHUECA				MONTAJE 7:00-14:00 LIVE 19:00-23:00	LIVE 12:00-14:00 19:00-23:00	LIVE 12:00-14:00 19:00-23:00	LIVE 12:00-14:00 19:00-23:00	DESMONTAJE 7:00-15:00		
MESA AMINISTIA CHUECA					MONTAJE 16:00-18:00 LIVE 18:00-22:00	LIVE 18:00-20:00 DESMONTAJE 22:00-23:00				
STAND ZEROLO					MONTAJE 7:00-12:00 LIVE 12:00-14:00 19:00-23:00	LIVE 12:00-14:00 19:00-23:00	LIVE 12:00-14:00 19:00-23:00	DESMONTAJE 7:00-21:00		
IZADO DE BANDERA PLAZA PEDRO ZEROLO		LIVE 10:30 - 10:45								
PLUMAS Y PATITAS	MONTAJE 13:00-20:00 LIVE 20:00 - 23:00 DESMONTAJE 22:00-23:59									

ANULADO

JMD CENTRO

JMD MONCLOA

ESCENARIOS

PLAZA PEDRO ZEROLO

PLAZA DEL REY

PUERTA DEL SOL

PLAZA DE ESPAÑA

Naturaleza del evento

El evento objeto del Plan consiste en varias actividades. Por la naturaleza del evento y basados en la experiencia de años anteriores, se prevé la afluencia masiva en el horario comprendido aproximadamente entre:

- las 19:00 y las 00:00hrs, los días 1 y 2 de julio
- las 18:00 y 02:30hrs, los días 3 y 4 de julio
- las 18:00 y las 00:00hrs, del domingo 5 de julio

Se destacan a continuación, los horarios y actividades donde se prevé la mayor afluencia de público. En <https://madridorgullo.com/> se puede consultar la programación en detalle por si hubiera alguna consideración más que añadir.

• Miércoles 1 de Julio

de 20:00 a 23:00 hrs, Plaza de Pedro Zerolo, Pregón del Orgullo

20:00 - 21:30 Pregón equipo "La Bola Negra" y Kany García

de 21:00 a 23:00 hrs, Plaza del Rey

21:00 - 21:40 Blanca Paloma

21:40 - 22:20 Korashe

22:20 - 23:00 Violeta

• Jueves 2 de Julio

de 21:00 a 23:00 hrs, Plaza del Rey

21:10 - 21:30 María Parrado

21:30 - 22:00 Cris Lora

de 21:00 a 24:00 hrs, Plaza de España

21:00 - 21:15 Judit OT

22:45 - 23:00 Cris Lora

• Viércoles 3 de Julio

de 21:00 a 23:00 hrs, Plaza del Rey

21:40 - 22:10 Melanie Santiler

22:10 - 22:40 Vicco

de 20:00 a 02:30 hrs, Plaza de España

22:00 - 01:00 GALA MR. GAY PRIDE ESPAÑA 2026

de 20:00 a 02:30 hrs, Puerta del Sol

20:50 - 21:10 KRISTINA

21:10 - 21:30 LUKE MARTIN (CON ALICE WONDER Y MIRELA BALIC)

21:30 - 21:50 ALBANY

21:50 - 22:10 BEA PELEA

22:10 - 22:30 LA PLAZUELA

22:30 - 23:00 TAICHU

01:00 - 01:20 OZUNA

• **Sábado 4 de Julio**

de 22:00 a 02:30 hrs, Puerta del Sol

22:50 - 23:10 LA JOAQUI

23:40 - 00:10 TOKISCHA

00:10 - 01:20 CRISTOBAL PESCE

de 21:00 a 01:30 hrs, Plaza de España

21:45 - 22:00 Naíza

22:00 - 22:15 Flans

22:15 - 22:30 Yadam

22:30 - 22:50 Fey

22:50 - 23:10 Monsieur Periné

23:10 - 23:30 Delarose

23:30 - 00:00 Mon Laferte

00:00 - 00:30 Loles León "Qué Ganas Tengo"

00:30 - 01:30 Fiesta Forajido

• **Domingo 5 de Julio**

de 21:00 a 23:00 hrs, Plaza del Rey

22:10 - 23:00 Ptazeta

de 20:00 a 24:00 hrs, Plaza de España

22:15 - 22:25 Meek

22:40 - 22:50 Pasión Vega

23:00 - 24:00 Clausura Mado con Elena Rose, Tony Grox, Lucycaly

Número cerrado o estimado de participantes o asistentes

La afluencia máxima estimada de los emplazamientos con todas las estructuras instaladas son los siguientes:

PLAZA DE PEDRO ZEROLO.....	9.000 asistentes
PLAZA REY.....	5.600 asistentes
PUERTA DEL SOL.....	18.000 asistentes
PLAZA ESPAÑA.....	18.000 asistentes

El Orgullo de Madrid 2025, congregó, a aprox 1.500.000 asistentes durante los días centrales del evento (domingo 29 de junio al domingo 6 de julio) aunque dichas cifras se circunscriben específicamente a la ocupación en los espacios MADO (escenarios situados en el barrio de Chueca y Plaza de España) a cuya medición habría que añadir otras áreas de la almendra central de la ciudad, mientras que la Manifestación Estatal del Orgullo LGTBI congregó el sábado 5 de julio a más de 250.000 de personas según delegación de gobierno.

Debido a la situación mundial, con un mayor número de asistentes a eventos culturales, deportivos y festivos, se estima una asistencia similar a la del año 2025, de 180.000 personas diarias en rotación distribuidas entre todos los espacios localizados en la zona centro, tanto en los dedicados a las actividades del festival como en las plazas y calles aledañas.

Organización del evento

El evento es organizado por la asociación Aegal (Asociación de Empresas y Profesionales para Gays y Lesbianas, Bisexuales y Transexuales de Madrid y su Comunidad)

Razón social: AEGAL
Dirección: C/Valverde, nº 13, 28004 (Madrid)
CIF: G84044700

Vías y puntos de acceso y evacuación.

Las entradas y vías de evacuación peatonales a las plazas principales se encuentran en los siguientes puntos, aunque Policía Municipal en función de la situación decidirá si algunas de estos accesos quedarán limitados solo a entrada o solo a salida, no estando prefijado

PLAZA DE PEDRO ZEROLO

- Calle San Bartolomé
- Calle Infantas
- Calle Costanilla de los Capuchinos
- Calle Clavel

PLAZA DEL REY

- Calle Colmenares (para artistas y PMR)
- Calle Infantas
- Calle Barquillo

PUERTA DEL SOL

- Calle Preciados
- Calle del Carmen
- Calle de la Montera
- Calle de Alcalá
- Carrera de San Jerónimo
- Calle de Espoz y Mina
- Calle de Carretas
- Calle del Correo
- Calle Mayor
- Calle del Arenal

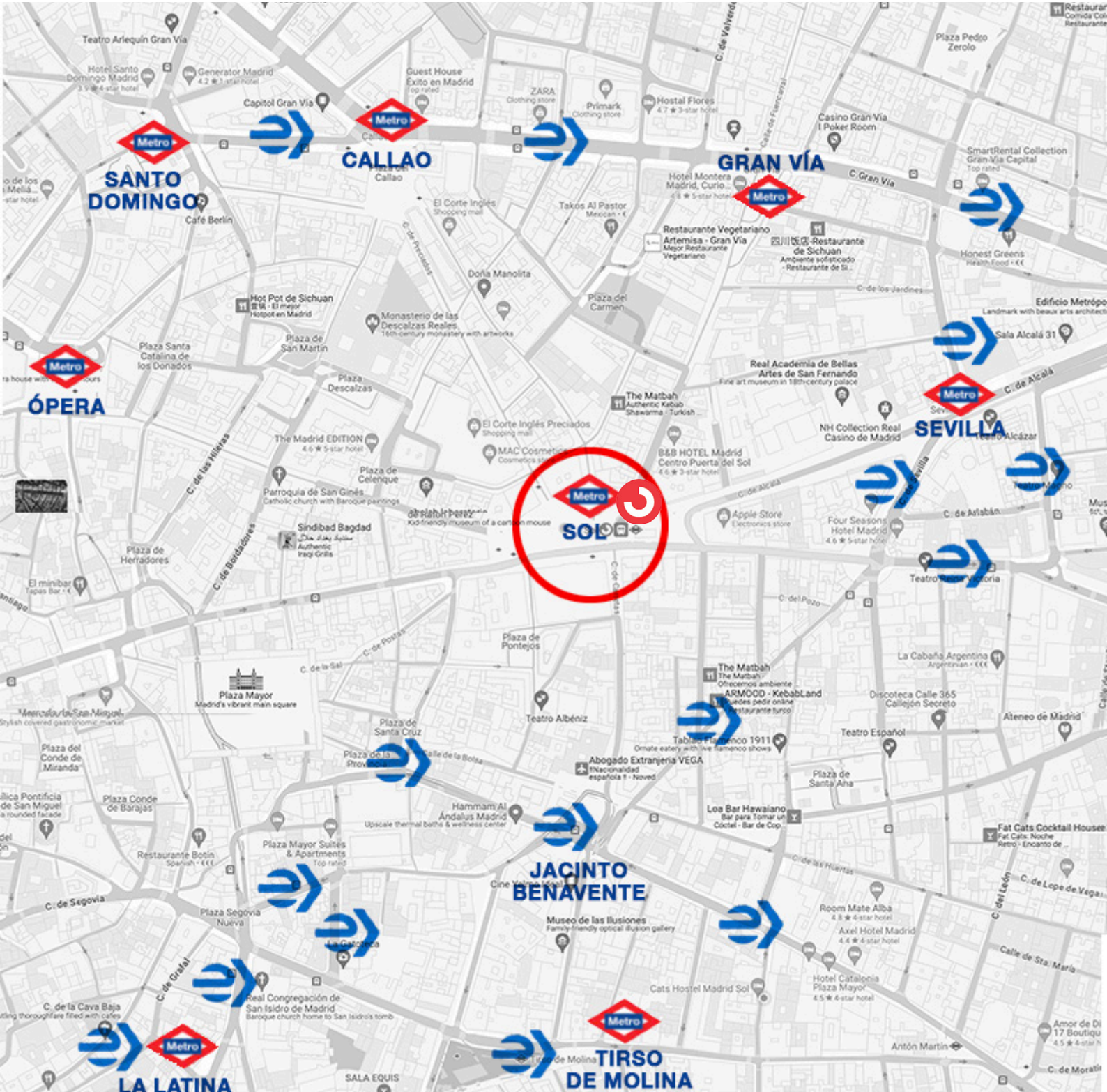
PLAZA DE ESPAÑA

- Calle de Gran Vía
- Calle de Princesa
- Cuesta de San Vicente
- Calle de Leganitos
- Calle de los Reyes
- Calle de San Leonardo
- Calle de Martín de los Heros
- Calle de Juan Álvarez de Mendizábal
- Calle de Ferraz/Bailén

En la siguiente figura se muestran visualmente principales puntos de acceso a los emplazamientos junto a los principales modos de transporte y links con todas las paradas disponibles. En el apartado 4 se detallan los servicios de transportes disponibles.

ESCENARIO PUERTA DEL SOL

LINK PARADAS EMT



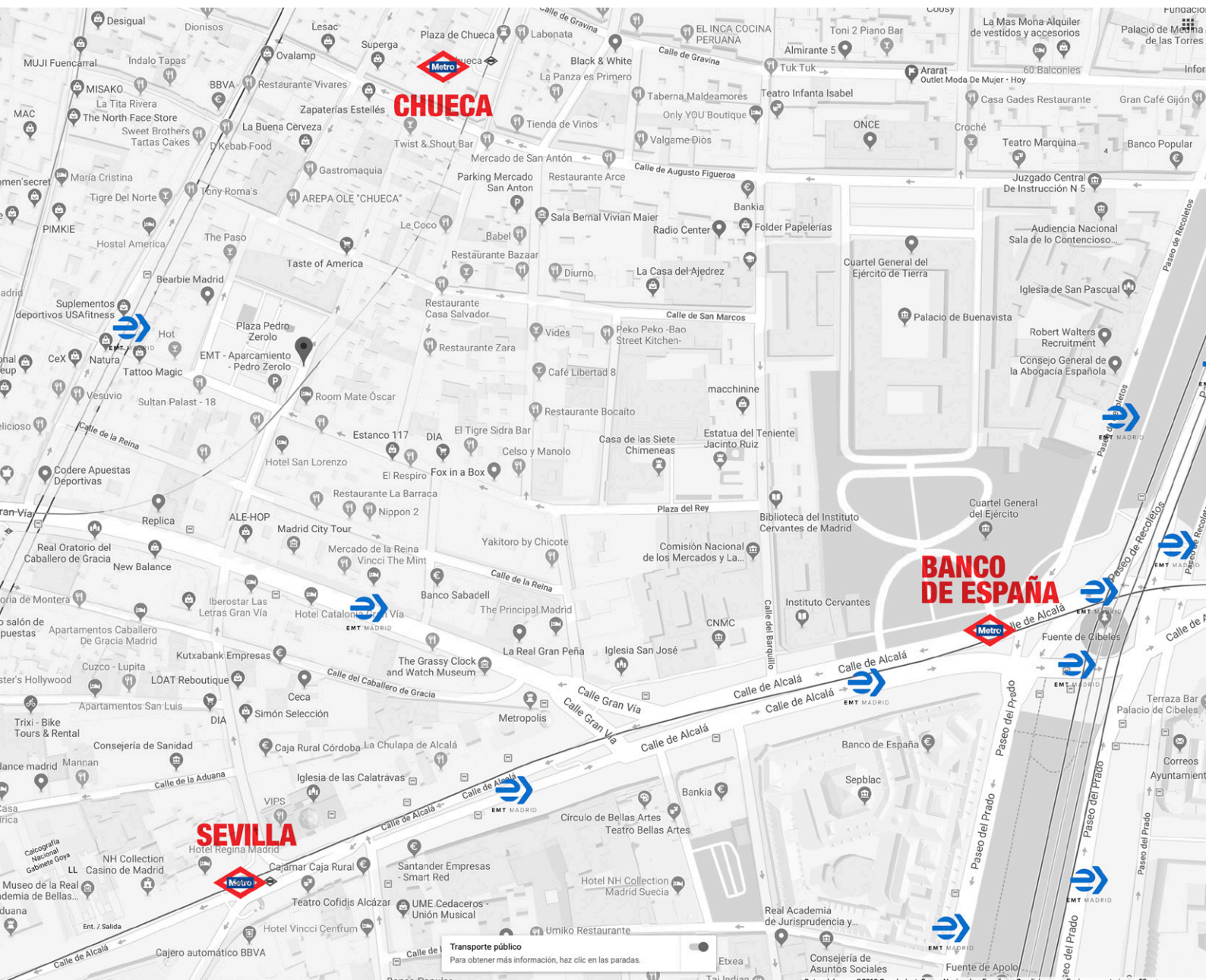
PLAZA DE ESPAÑA

LINK PARADAS EMT

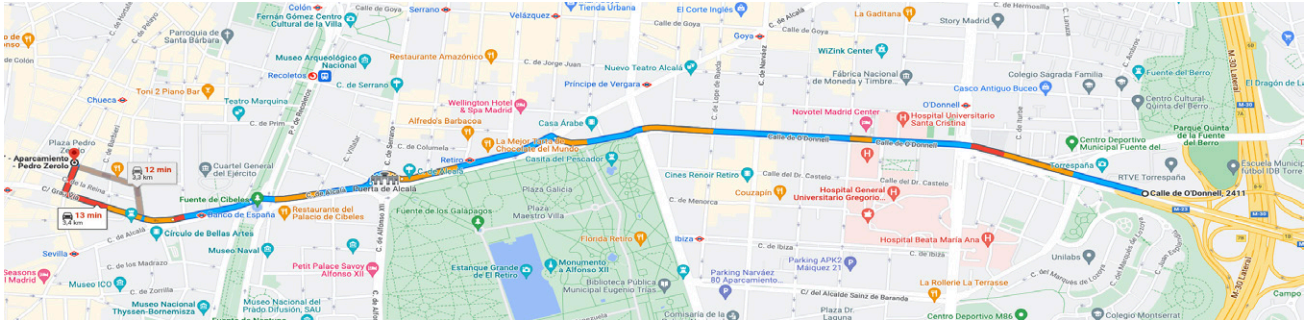


PLAZAS DE: PEDRO DE ZEROLO, PLAZA DE CHUECA Y PLAZA DEL REY

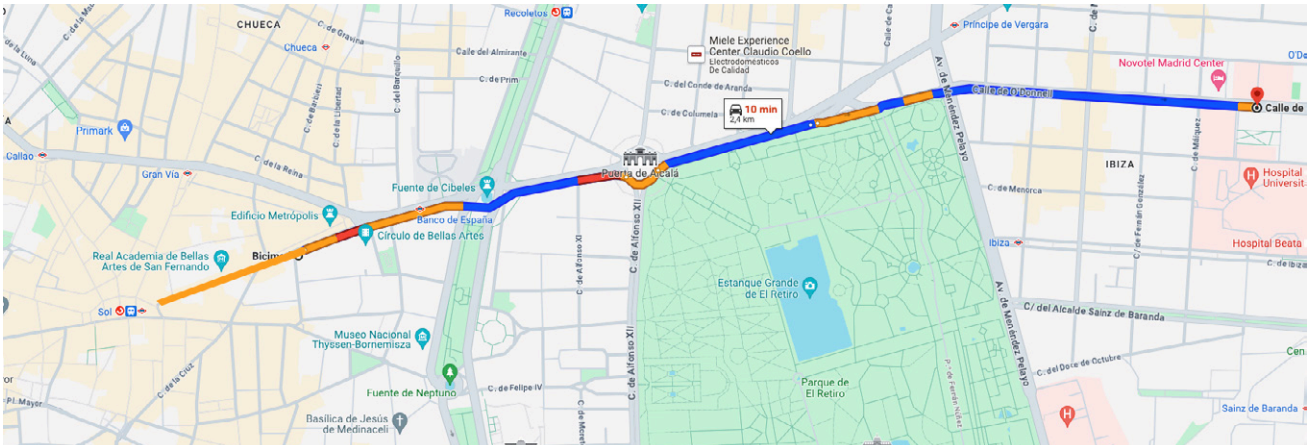
LINK PARADAS EMT



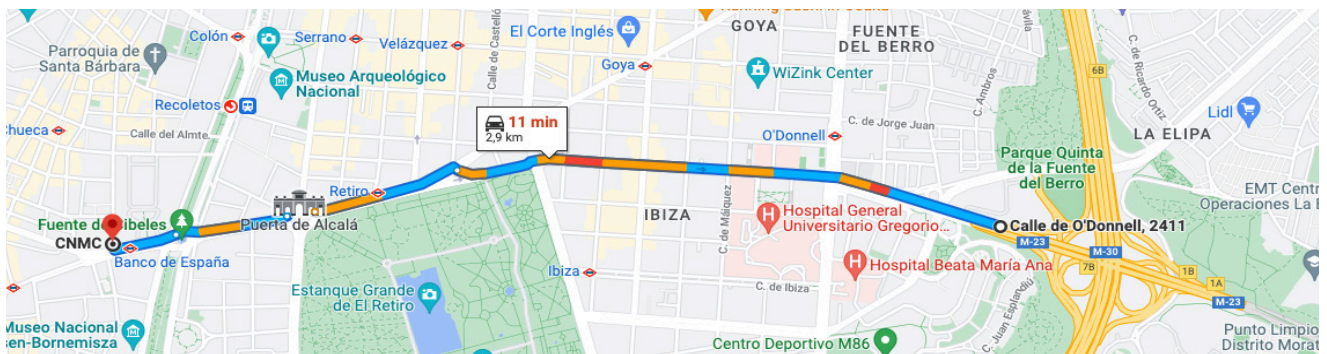
Llegadas a Pedro Zerolo



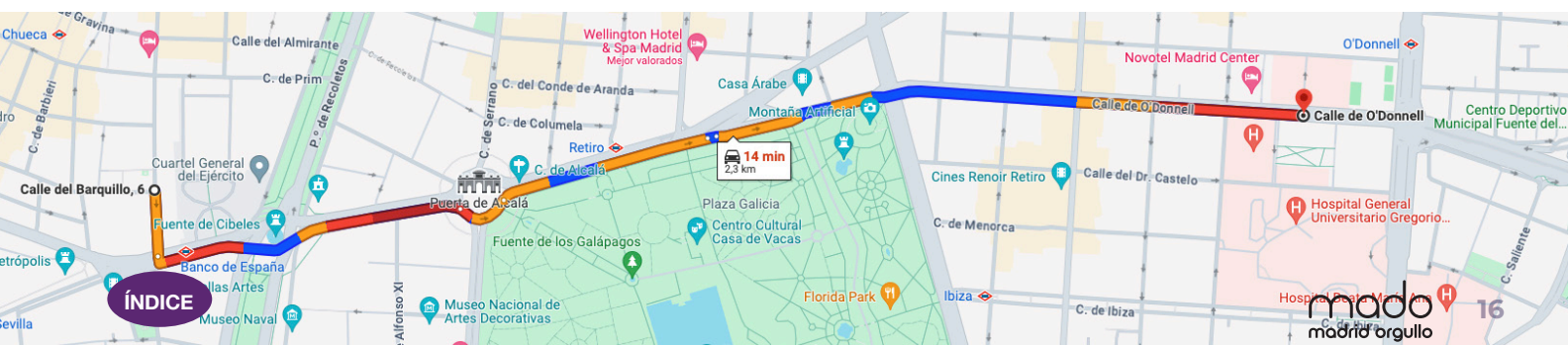
Llegadas a Puerta del Sol



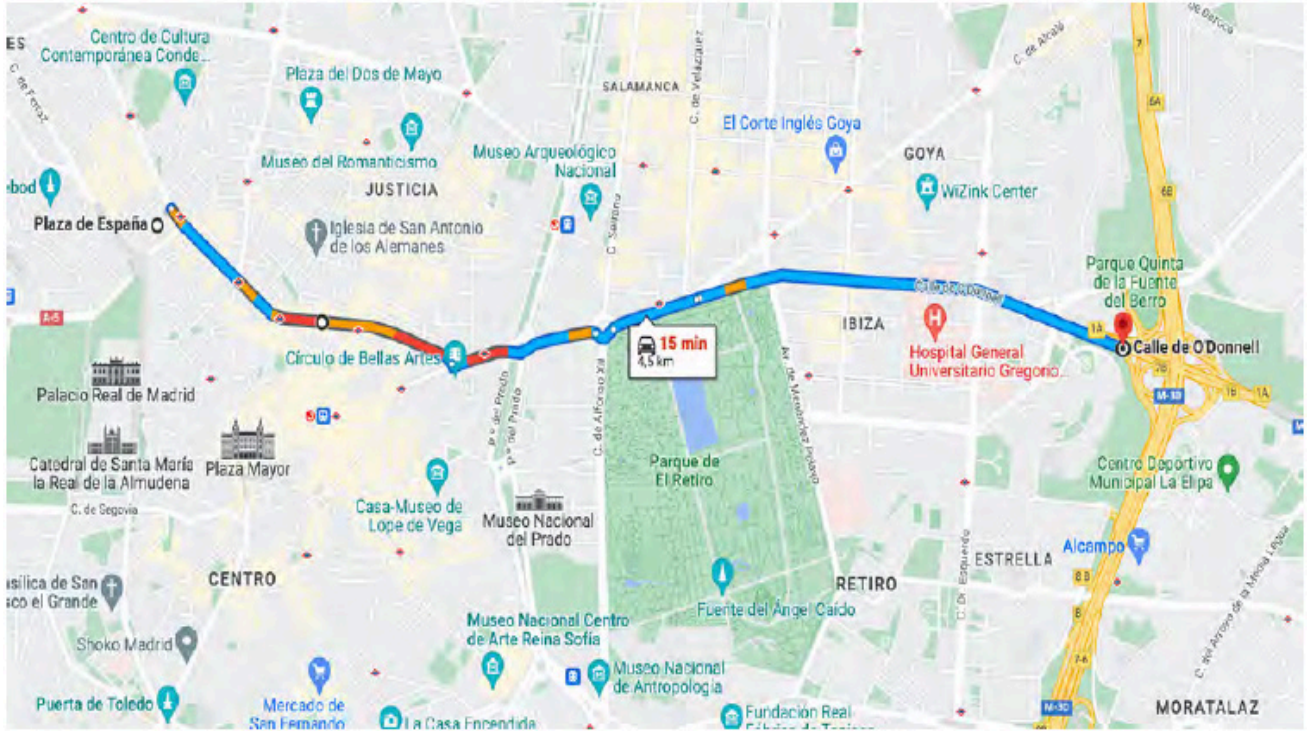
Llegadas a Plaza del Rey



Salidas de Plaza del Rey



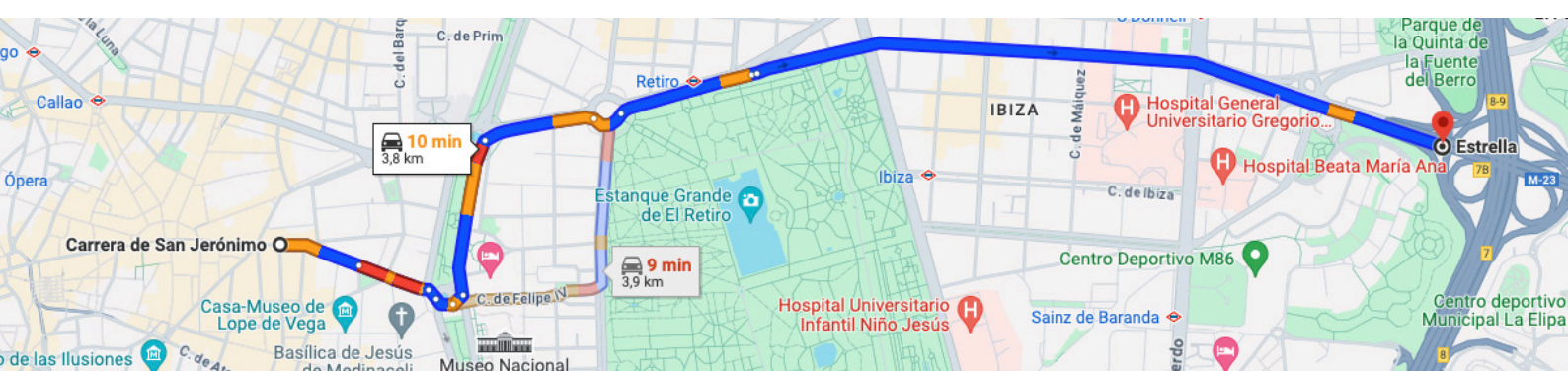
Salidas de Plaza de España



Salidas de Plaza de Pedro Zerolo



Salidas de Puerta del Sol



Itinerarios peatonales de acceso y evacuación en los que se garantice la accesibilidad universal e itinerarios de acceso y evacuación rodados

Aunque en mayor parte, está prevista la afluencia de espectadores desde las estaciones de Metro de Callao, Gran Vía, Sol (también Cercanías), Chueca, Banco de España y Plaza de España, también se prevé afluencia, aunque en menor porcentaje, en las estaciones de Ópera, Sevilla, Santo Domingo, Tirso de Molina, Retiro, Alonso Martínez, Colón, Serrano. **En el apartado 3 se indican el resto de accesos en transporte público.**

En los movimientos de salida, el itinerario se prevé el mismo que los itinerarios de llegada. Los principales itinerarios peatonales de acceso son varios y **son los ya indicados en la página 10**. Siendo las actividades más atractivas para el público las que se desarrollarán en las plazas de Zero, Rey, Plaza de España y Puerta del Sol.

Tránsitos principales

De la experiencia de ediciones anteriores, se comprueba que la zona más conflictiva son los siguientes:

CALLAO-SOL

El máximo tránsito peatonal se prevé que se realice entre las calles de Preciados y Carmen, por lo que tras conversaciones mantenidas con Coordinación General de Seguridad de Emergencias y Policía Municipal, siempre bajo sus indicaciones y decisiones por cuestiones de seguridad, pudieran utilizarse ambas calles como único sentido.

Siendo el sentido de

- Calle Preciados: Callao - Sol
- Calle Carmen: para el sentido de Sol - Callao

SOL-MONTERA-PLAZA ZEROLO-BARRIO CHUECA

Máximo tránsito peatonal previsto, debido a la expectación que los espacios generarán (Pza de Zero, Pza del Rey, Pza de Chueca y Puerta del Sol) entre las calles de Montera, Hortaleza, Gran Vía y Barquillo.

Sirviendo el resto de calles como accesos de entrada y Salida

- Calle Clavel
- Calle Infantas
- Calle Gravina
- Calle Barquillo
- Calle de Augusto Figueroa

- Calle de San Bartolomé
- Calle de Pelayo
- Calle de San Marcos
- Calle de la Reina
- Calle de Libertad
- Calle de Belén
- Calle de San Gregorio
- Calle de San Lucas
- Calle de San Gregorio
- Calle de Luis de Góngora
- Calle de Colmenares

Estudio de accesibilidad universal

Debido a la magnitud y zona de realización del evento no se habilitarán estacionamientos de vehículos para personas de movilidad reducida. Existen zonas de estacionamiento permanentes reservadas para PMR ([LINK GEOPORTAL](#)) totalmente disponibles para dichos asistentes. Aún así, en el apartado 7 se hacen consideraciones de la situación y disponibilidad del estacionamiento durante los eventos.

Estacionamiento más cercano teniendo en cuenta los accesos a zonas PMR:

ESCENARIO PUERTA DEL SOL: Travesía del Arenal N°4 (250m, 1 plaza), Calle Mayor N°9 (215m 2 plazas), Calle Esparteros N°13, (265m, 2 plazas)

ESCENARIO PLAZA DE PEDRO ZEROLO: Calle del Clavel N° 8 (50m, 1 plaza), Calle de Víctor Hugo N°5 (140m, 1 plaza)

ESCENARIO PLAZA DEL REY: Calle de Víctor Hugo N°5 (150m, 1 plaza), Calle de San Marcos N°43 (115m, 1 plaza), Calle del Barquillo N°9 (220m, 1 plaza)

ESCENARIO PLAZA DE ESPAÑA: Calle de Leganitos N°43 (180m, 1 plaza), Calle de la Flor Baja N°6 (265m, 1 plaza)

El evento, que tiene lugar en la vía pública, en el centro de la ciudad de Madrid, cumple con las condiciones básicas de accesibilidad y no discriminación permitiendo el acceso y la utilización de los espacios públicos urbanizados. Los itinerarios peatonales accesibles y los elementos de urbanización garantizarán el uso no discriminatorio y la circulación de forma autónoma y continua de todas las personas.

Por tanto, los accesos peatonales para personas con movilidad reducida son los mismos que para el resto de asistentes, indicadas en las páginas anteriores. Aún así, entre los medios de transporte público accesible disponibles, se encuentra **Metro/Cercanías accesibles de Ópera, Callao, Sol, Gran Vía, Sevilla, y Plaza de España.**

2. NECESIDADES DE MOVILIDAD

Como ya se ha indicado, el número de asistentes previstos en las plazas en los momentos de máxima afluencia en las plazas serán de un total de de 50.600 personas en total en los 4 escenarios principales, produciéndose diferentes necesidades de movilidad a la entrada y a la salida.

De estos, se estima que entre 45% y el 60% acudan en transporte público. La demanda horaria será de entre 22.770 y 30.360 personas. A la salida de los conciertos, se prevén picos de entre 5.000 a 15.000 personas abandonando las diferentes vías de evacuación de cada emplazamiento de los eventos.

Se prevé afluencia masiva en el horario comprendido aproximadamente entre:

- las 19:00 y las 00:00hrs, los días 1 y 2 de julio

- las 18:00 y 02:30hrs, los días 3 y 4 de julio

- las 18:00 y las 00:00hrs, del domingo 5 de julio

Entradas

Al ser espacios públicos de acceso libres las entradas y salidas salvo indicaciones de Policía, se harán por los caminos habituales de un día diario, anteriormente descritos.

Las actividades empezarán entre las 19:00 y las 20:30 horas según ubicación y día y los conciertos se celebrarán durante el desarrollo de la tarde/noche.

Se prevé que la llegada de espectadores a los conciertos de artistas estelares se produzca entre las 18:00 y las 19:00hrs, para los conciertos del miércoles, jueves, viernes, sábado y domingo

Salidas

- Los conciertos del miércoles y jueves finalizarán a las 23:00hrs. salvo en Plaza España que acaban a las 24:00
- Los del viernes y sábado finalizarán a las 24:00 hrs para los conciertos de Plaza Zerolo y Plaza del Rey y a las 02:30 hrs. para los conciertos de Plaza de España y Puerta del Sol
- Los conciertos del domingo finalizarán a las 23:00hrs en Plaza del Rey y a las 24:00 en Plaza de España.

Una vez finalizados los conciertos, se realizarán la limpieza de las plazas por parte de los servicios de limpieza del ayuntamiento, de todo los espacios relacionados con los conciertos, (atendiendo a motivos de seguridad en función de las necesidades del desalojo del público) por lo que se prevé que el resto de los asistentes abandonen el recinto a esas horas anteriormente indicadas.

3. OFERTA DE TRANSPORTE

El evento no cuenta con áreas de alojamiento de asistentes asociadas, por lo que únicamente se considerará las zonas del evento y montajes de cara a analizar la oferta de transporte.

El emplazamiento donde se celebrará el evento está atendido por distintos servicios de transporte público. Durante el desarrollo del evento, el servicio de Metro, Cercanías y buses EMT estarán abiertos al público, se prevé un uso mayor de las estaciones de cercanías situadas en estos emplazamientos y mostradas en las siguientes páginas. Según el día de finalización de las actividades, solo habrá servicio de buses nocturnos. Más adelante se analiza toda la oferta de transporte.

Se recomienda el uso de transporte público, metro, autobuses en estaciones próximas anteriormente indicadas, cercanías, taxi y VTC (que deben contar con servicio previamente contratado).

Según indicaciones de policía, por razones de seguridad, se cerrarán puntualmente diferentes estaciones de Metro. Todas las afecciones se indicarán en los apartados 9 y 10.

3.1. Entradas

Como se ha indicado en el apartado 2, se prevé una afluencia máxima de personas a las entradas a los emplazamientos. Considerando que entre un 45% y un 60% acuden en modos masivos de transporte público (metro, tren y autobús), la demanda horaria será de entre 22.770 y 30.360 personas en transporte público.

En ese período, operan los siguientes servicios para las llegadas:

METRO | LÍNEAS 1, 2, 3, 4, 5, 10 Y RAMAL

En las siguientes estaciones que se indican a continuación. **Sol, Plaza de España, Chueca, Colón y Banco de España estarán disponibles hasta que se realicen los cierres de estaciones.**

ESCENARIO PUERTA DEL SOL: Sol (accesible, líneas 1,2,3), Gran Vía (400m, 5 minutos a pie, accesible, líneas 1,5), Callao (400m, 5 minutos a pie, accesible, líneas 3,5), Sevilla (400m, 5 minutos a pie, accesible, línea 2), Tirso de Molina (500m, 7 minutos a pie, línea 1), Ópera y Ramal (550m, 8 minutos a pie, accesible, líneas 2,5, Ramal), Santo Domingo (600m, 9 minutos a pie, línea 2).

ESCENARIO PLAZA DE PEDRO ZEROLO: Sol (650m, 9 minutos a pie, accesible, líneas 1,2,3), Gran Vía (280m, 4 minutos a pie, accesible, líneas 1,5), Callao (600m, 8 minutos a pie, accesible, líneas 3,5), Sevilla (300m, 4 minutos a pie, accesible, línea 2), Chueca (350m, 5 minutos a pie, línea 5), Alonso Martínez (950m, 12 minutos a pie, líneas 4,5,10) y Banco de España (500m, 7 minutos a pie, línea 2)

ESCENARIO PLAZA DEL REY: Sol (750m, 11 minutos a pie, accesible, líneas 1,2,3), Gran Vía (550m, 7 minutos a pie, accesible, líneas 1,5), Callao (900m, 12 minutos a pie, accesible, líneas 3,5), Sevilla (450m, 6 minutos a pie, accesible línea 2), Chueca (500m, 6 minutos a pie, línea 5), Alonso Martínez (1000m, 12 minutos a pie, líneas 4,5,10), Retiro (1000m, 14 minutos a pie, línea 2) Colón (900m, 12 minutos a pie, línea 4), Serrano (1200m, 16 minutos a pie, línea 4) y Banco de España (200m, 3 minutos a pie, línea 2)

ESCENARIO PLAZA DE ESPAÑA: Callao (650m, 8 minutos a pie, accesible, líneas 1,2,3), Ópera y Ramal (800m, 11 minutos a pie, accesible, líneas 2,5, Ramal), Santo Domingo (550m, 7 minutos a pie, línea 2), Plaza de España (accesible, líneas 3,10)

Horarios de inicio de servicios 6:05h de la mañana, horario de fin de servicios 2:00h de la noche.

Los trenes hacen su última salida a la 01:33h desde cada extremo. Dicho de otra manera, el último tren del día pasa entre las 01:33h y las 2:00h de la noche, depende de cada estación. [INFORMACIÓN DETALLADA AQUÍ](#)

Línea 1

Frecuencia media de paso: entre 4,5-15min según día y horario de evento [INFO](#)
Capacidad estimada por tren o convoy: alrededor de 1000 personas/viaje

Línea 2

Frecuencia media de paso: entre 3,5-15min según día y horario de evento [INFO](#)
Capacidad estimada por tren o convoy: 650 -750 personas/viaje

Línea 3

Frecuencia media de paso: entre 4-15min según día y horario de evento [INFO](#)
Capacidad estimada por tren o convoy: 950-1050 personas/viaje

Línea 4

Frecuencia media de paso: entre 4,5-15min según día y horario de evento [INFO](#)
Capacidad estimada por tren o convoy: 650-750 personas/viaje

Línea 5

Frecuencia media de paso: entre 5,5-15min según día y horario de evento [INFO](#)
Capacidad estimada por tren o convoy: 900-1050 personas/viaje

Línea 10

Frecuencia media de paso: entre 5,5-15min según día y horario de evento [INFO](#)
Capacidad estimada por tren o convoy: 1200-1350 personas/viaje

Línea Ramal

Frecuencia media de paso: entre 4,5-15min según día y horario de evento [INFO](#)
Capacidad estimada por tren o convoy: 650-750 personas/viaje

Aunque en mayor parte, está prevista la afluencia de espectadores desde las estaciones de Metro de Callao, Gran Vía, Sol, Chueca, Banco de España y Plaza de España, también se prevé afluencia, aunque en menor porcentaje, en las estaciones de Ópera, Sevilla, Santo Domingo, Tirso de Molina, Retiro, Colón, Serrano y Alonso Martínez.

EMT

Hasta los horarios de corte, líneas directas que pasan por

Gran Vía: líneas 001, 002, 1, 2, 3, 44, 46, 74, 75, 133, 146, 147, 148.

Plaza de España: líneas 001, 1, 2, 3, 25, 39, 44, 46, 62, 74, 75, 133, 138, 147, 148, 158, C1, C2

Autobuses estándar de la EMT Madrid rondan los 80-90 pasajeros (asientos + pie), mientras que los articulados pueden albergar más de 120-140 personas. Inicio de servicio entre las 05:00 y las 06:30 horas de lunes a sábado, mientras que domingos y festivos comienzan entre las 07:00 y 07:30 horas.

Frecuencia de paso según parada: [LINK](#)

Se indican aquí las más cercanas a los emplazamientos (MÁS INFORMACIÓN EN [NAVEGA MADRID](#)), aunque en el apartado de afecciones se indiquen las líneas que estarán afectadas por los cortes de tráfico

ESCENARIO PUERTA DEL SOL:

Nº723 | Gran Vía-Callao, C/Gran Vía, 33 | Líneas 001, 1, 2, 3, 46, 74, 146, N16, N18, N19, N20, N21 (6min, 450m)

Nº9 | Gran Vía-Callao, C/Gran Vía, 36 | Líneas 001, 1, 2, 46, 74, 146, N16, N18, N19, N20, N21 (6min 500m)

Nº4096 | Metro Gran Vía, C/Gran Vía, 25 | Línea 002 (5min 450m)

Nº4094 | Gran Vía-Montera, C/Gran Vía, 28 | Líneas 001, 1, 002, 2, 46, 74, 146, N16, N18, N19, N20, N21 (5min 400m)

Nº724 | Gran Vía-Montera, C/Gran Vía, 21 | Líneas 001, 1, 2, 3, 46, 74, 146, N16, N18, N19, N20, N21 (5min 450m)

Nº4108 | Gran Vía-Pedro Zerolo, C/Gran Vía, 18 | Líneas 002, 3, 46 (7min 550m)

Nº5137 | Gran Vía-Pedro Zerolo, C/Gran Vía, 16 | Líneas 001, 1, 2, 74, 146, N16, N18, N19, N20, N21 (8min 600m)

Nº5138 | Gran Vía-Pedro Zerolo, C/Gran Vía, 11 | Líneas 001, 1, 002, 2, 3, 46, 74, 146, N16, N18, N19, N20, N21 (8min 600m)

Nº2559 | Sevilla, C/Virgen de los Peligros, 14 | Líneas 002, 9 (6min 500m)

Nº1773 | Sevilla, C/Virgen de los Peligros, 2 | Línea 52 (6min 450m)

Nº2056 | Sevilla, C/Alcalá, 25 | Línea 46 (5min 400m)

Nº5837 | Sevilla, C/Sevilla, 5 | Línea M1 (5min 350m)

Nº4040 | Canalejas, C/ del Príncipe, 10 | Líneas 002, M1, M3 (4min 270m)

Nº4039 | Canalejas, C/Cruz, 1 | Líneas 002, M1, M3 (4min 270m)

Nº4025 | Benavente, C/Cruz, 39 | Líneas 002, M1, M3 (4min 300m)

Nº4042 | Benavente, C/Atocha, 19 | Líneas 002, M1, M3, N26 (4min 350m)

Nº51258 | Atocha-Jacinto Benavente, C/ Atocha, 25 | Líneas 6, 26, 32 (5min 400m)

Nº5148 | Plaza Mayor, C/Atocha, 1 con Plaza de Santa Cruz | Línea 50 (5min 400m)

Nº2115 | Plaza Santa Cruz-Plaza Mayor, Plaza de Santa Cruz frente al Nº1 | Línea M3 (4min 350m)

Nº1887 | Plaza Mayor, C/Mayor, 21 | Línea M3 (4min 300m)
 Nº5749 | Mayor-Siete de Julio, C/Mayor, 41 | Línea M3 (6min 450m)
 Nº5570 | Callao, C/Jacometrezo, 13 | Línea 147 (7min 550m)
 Nº5571 | Callao, C/Jacometrezo, 5 | Línea 148 (7min 550m)
 Nº5569 | Callao, C/Jacometrezo, 15 | Línea 75 (7min 550m)
 Nº5568 | Callao, C/Jacometrezo, 4 | Línea 146 (7min 550m)

ESCENARIO PLAZA DE PEDRO ZEROLO:

Nº278 | Chueca, C/Hortaleza, 78 | Línea 3 (5min 400m)
 Nº5376 | Hortaleza, C/Hortaleza, 24 con C/ Infantas | Línea 3 (2min 150m)
 Nº4129 | Valverde, C/Valverde, 26 | Línea 002 (4min 300m)
 Nº4145 | Barco, C/Barco, 23 | Línea 002 (5min 350m)
 Nº4096 | Metro Gran Vía, C/Gran Vía, 25 | Línea 002 (4min 290m)
 Nº4094 | Gran Vía-Montera, C/Gran Vía, 28 | Líneas 001, 1, 002, 2, 46, 74, 146, N16, N18, N19, N20, N21 (4min 290m)
 Nº724 | Gran Vía-Montera, C/Gran Vía, 21 | Líneas 001, 1, 2, 3, 46, 74, 146, N16, N18, N19, N20, N21 (3min 220m)
 Nº4108 | Gran Vía-Pedro Zerolo, C/Gran Vía, 18 | Líneas 002, 3, 46 (2min 120m)
 Nº5138 | Gran Vía-Pedro Zerolo, C/Gran Vía, 11 | Líneas 001, 1, 002, 2, 3, 46, 74, 146, N16, N18, N19, N20, N21 (2min 150m)
 Nº5137 | Gran Vía-Pedro Zerolo, C/Gran Vía, 16 | Líneas 001, 1, 2, 74, 146, N16, N18, N19, N20, N21 (2min 150m)
 Nº2559 | Sevilla, C/Virgen de los Peligros, 14 | Líneas 002, 9 (3min 190m)
 Nº1773 | Sevilla, C/Virgen de los Peligros, 2 | Línea 52 (4min 300m)
 Nº2056 | Sevilla, C/Alcalá, 25 | Línea 46 (5min 350m)
 Nº3689 | Sevilla, C/Alcalá, 35 | Líneas 002, 5, 15, 20, 53, 150 (6min 450m)
 Nº3698 | Sevilla, C/Alcalá, 29-31 | Línea 51 (6min 450m)
 Nº164 | Gran Vía-Alcalá, C/Gran Vía con C/ Alcalá | Líneas 001, 1, 002, 2, 3, 46, 74, 146 (5min 350m)
 Nº5907 | Sol-Sevilla, C/Cedaceros, 1 | Líneas 5, 150 (6min 400m)
 Nº5135 | Círculo de Bellas Artes, C/Alcalá, 45 | Líneas 001, 1, 2, 74, 146 (6min 400m)
 Nº5239 | Círculo de Bellas Artes, C/Alcalá, 42 | Líneas 5, 15, 20, 51, 53, 150 (6min 400m)
 Nº90 | Círculo de Bellas Artes, C/Alcalá, 44 | Líneas 001, 9, 52, 146, N16 (6min 400m)

ESCENARIO PLAZA DEL REY:

Nº5135 | Círculo de Bellas Artes, C/Alcalá, 45 | Líneas 001, 1, 2, 74, 146 (3min 210m)
 Nº5239 | Círculo de Bellas Artes, C/Alcalá, 42 | Líneas 5, 15, 20, 51, 53, 150 (4min 280m)
 Nº90 | Círculo de Bellas Artes, C/Alcalá, 44 | Líneas 001, 9, 52, 146, N16 (3min 220m)
 Nº164 | Gran Vía-Alcalá, C/Gran Vía con C/ Alcalá | Líneas 001, 1, 002, 2, 3, 46, 74, 146 (3min 210m)
 Nº3689 | Sevilla, C/Alcalá, 35 | Líneas 002, 5, 15, 20, 53, 150 (5min 350m)
 Nº3698 | Sevilla, C/Alcalá, 29-31 | Línea 51 (5min 350m)
 Nº5907 | Sol-Sevilla, C/Cedaceros, 1 | Líneas 5, 150 (6min, 400m)

Nº4108 | Gran Vía-Pedro Zerolo, C/Gran Vía, 18 | Líneas 002, 3, 46 (5min 400m)
 Nº5138 | Gran Vía-Pedro Zerolo, C/Gran Vía, 11 | Líneas 001, 1, 002, 2, 3, 46, 74, 146, N16, N18, N19, N20, N21 (8min 600m)
 Nº5137 | Gran Vía-Pedro Zerolo, C/Gran Vía, 16 | Líneas 001, 1, 2, 74, 146, N16, N18, N19, N20, N21 (8min 600m)
 Nº2559 | Sevilla, C/Virgen de los Peligros, 14 | Líneas 002, 9 (6min 450m)
 Nº1773 | Sevilla, C/Virgen de los Peligros, 2 | Línea 52 (6min 500m)
 Nº2056 | Sevilla, C/Alcalá, 25 | Línea 46 (6min 400m)
 Nº5376 | Hortaleza, C/Hortaleza, 24 con C/ Infantas | Línea 3 (5min 450m)
 Nº2711 | Sol-Sevilla , C/Cedaceros con C/ Los Madrazo | Líneas 15,20 (6min 450m)
 Nº2004 | Las Cortes, C/Cedaceros, 11 | Línea 53 (7min 500m)
 Nº76 | Banco de España, Pº del Prado, 2 (Banco de España) | Líneas 001, 14, 27, 37 45, C03, N13, N14 (7min 500m)
 Nº72 | Cibeles-Casa de América, Pº de Recoletos, 2 (Pza. de Cibeles) | Líneas 5, 14, 27, 37, 45, 53, 150, C03, N1, N22, N24, N25, N26, N4 (8min 550m)
 Nº73 | Cibeles, Pº de Recoletos, 1 (Pza. de Cibeles) | Líneas 5, 14, 27, 37, 45, 150, C03, N23, N25, N26 (6min 450m)
 Nº69 | Cibeles, Pza. de Cibeles con Pº Recoletos | Líneas 001, 1, 2, 9, 15, 20, 51, 52, 53, 74, 146, 203, N16, N17, N18, N19 (5min 400m)
 Nº70 | Cibeles, Pza. de Cibeles con Pº del Prado | Líneas 1, 2, 9, 15, 20, 51, 52, 74, 146, N5, N6, N7 (6min 450)
 Nº74 | Cibeles, Pza. de Cibeles con Pº del Prado | Línea 34 (6min 450)
 Nº5442 | Cibeles, Pza.de Cibeles con Pº del Prado | Líneas 10, N2, N15 (6min 450)
 Nº5443 | Cibeles-Ayuntamiento, Pº del Prado, 1 | Líneas 14,27, 37, 45, C03, N10, N11, N25, N9 (7min 450)
 Nº5727 | Cibeles Pº del Prado, 1 | Líneas E1, N2, N3 (7min 500)
 Nº71 | Cibeles, Pº del Prado, 1 con Plaza de Cibeles | Líneas 203, N27 (7min 500)

ESCENARIO PLAZA DE ESPAÑA:

Nº599 | Jardines de Sabatini, Cuesta de San Vicente, 10 | Líneas 25, 39, 46, 62, 75, 138, 158, C2, N18, N19, N20, NC2 (6min 400m)
 Nº742 | Jardines de Sabatini, Cuesta de San Vicente frente al número 10 | Líneas, 25, 39, 46, 62, 75, 138, 158, C1, N18, N19, N20, NC1 (6min 400m)
 Nº854 | Plaza de España, Pza. de España frente al Nº 4 | Líneas 3, 25, 39, 46, 74, 75, 138, 148, 158, C2 (2min 120m)
 Nº855 | Plaza de España, Pza. de España, 6 | Líneas 3, 25, 39, 46, 75, 148, 158 (3min 190m)
 Nº5522 | Templo de Debod, C/Ferraz, 24 | Líneas 62 y 74 (5min 400m)
 Nº173 | Ventura Rodríguez, C/Princesa, 15-17 (Ventura Rodríguez) | Líneas 001, 1, 2, 44, 74, 133, 138, C2, N21, NC2 (4min 300m)
 Nº172 | Ventura Rodríguez, C/Princesa, 16 frente al Nº 17 (Ventura Rodríguez) | Líneas 001, 1, 2, 44, 133, 138, C1, N21, NC1 (4min 300m)
 Nº741 | Plaza de España, C/Princesa, 1 | Líneas 001, 1, 2, 44, 74, 133, 138, C2, N21, NC2 (2min 140m)
 Nº1750 | Plaza de España, C/Princesa, 4 | Líneas 001, 1, 2, 44, 133, 138, C1, N21, NC1 (2min 140m)
 Nº4141 | Travesía Conde Duque, Travesía de Conde Duque frente al Nº 2 | Línea 002 (5min 400m)

Nº4134 | Reyes, C/ Reyes frente al Nº 7 | Línea 002 (5min 400m)
 Nº1747 | Plaza de España-Terminal, C/Maestro Guerrero, 8 | Línea 158 (3min 210m)
 Nº5206 | Plaza de España-Terminal, C/Maestro Guerrero, 6 | Línea 39 (3min 220m)
 Nº5205 | Plaza de España-Terminal, C/Reyes, 23 | Línea 25 (4min 250m)
 Nº283 | Gran Vía-Plaza de España, C/Gran Vía, 80 | Líneas 001, 1, 2, 44, 133, N21 (2min 140m)
 Nº171 | Gran Vía-Plaza de España, C/Gran Vía, 71 | Líneas 001, 1, 2, 3, 46, 74, N16, N18, N19, N20, N21 (3min 170m)
 Nº5139 | Gran Vía-Plaza de España, C/Gran Vía, 65 | Líneas 44, 75, 133, 148 (3min 230m)
 Nº170 | Gran Vía-Plaza de España, C/ Gran Vía, 70 | Líneas 3, 46, 74, 75, 148, N16,, N18, N19 , N20 (4min 24m)
 Nº1766 | Santo Domingo, C/San Bernardo, 15 | Líneas 3,147 (7min 500m)
 Nº1765 | San Bernardo-Estrella, C/San Bernardo, 16 | Línea 147 (7min 500m)
 Nº168 | Santo Domingo, C/Gran Vía, 54 | Líneas 001, 1, 2, 44, 46, 74, 75, 133, 147, 148, N16, N18, N19, N20, N21 (6min 500m)
 Nº169 | Santo Domingo, C/Gran Vía, 47 | Líneas 001, 1, 2, 3, 46, 74, 146, N16, N18, N19, N20, N21 (7min 550m)
 Nº5573 | Callao, C/ San Bernardo | Línea 133 (7min 500m)
 Nº5572 | Callao, C/San Bernardo con Pza. Sto. Domingo | Línea 44 (7min 550m)

CERCANÍAS | LÍNEAS C3, C4

Estación de Sol.

Línea C3 Horario de inicio del servicio: 5:30, último servicio aprox 23:30 desde cada cabecera

Frecuencia media de paso durante la franja horaria del evento: entre 10-20min según horario y día [MÁS INFORMACIÓN AQUÍ](#)

Capacidad estimada por tren o convoy: 1.400-1800 personas/viaje

Línea C4 Horario de inicio del servicio: 5:30, último servicio aprox 23:30 desde cada cabecera

Frecuencia media de paso durante la franja horaria del evento: entre 15-30min según horario y día [MÁS INFORMACIÓN AQUÍ](#)

Capacidad estimada por tren o convoy: 1800-2000 personas/viaje

TAXI

Los cortes de tráfico afectarán a ciertas paradas que se indicarán en el apartado correspondiente. [Mapa de paradas de Taxi](#)

Se indican aquí las más cercanas a los emplazamientos, aunque en el apartado de afecciones se indiquen las que estarán influidas por los cortes de tráfico:

ESCENARIO PUERTA DEL SOL: Calle Mayor N°3 (7 plazas, 3min 200m), Plaza del Carmen N°9 (5 plazas, 4min 300 metros)

ESCENARIO PLAZA DE PEDRO ZEROLO: Calle del Clavel N° 2 (2 plazas, 3min 190m), Calle de Hortaleza N°39 (2 plazas, 3min 250m)

ESCENARIO PLAZA DEL REY: Calle del Barquillo N° 3 (6 plazas, 2min 130m), Calle Prim N° 1 (3 plazas, 3min 250m)

ESCENARIO PLAZA DE ESPAÑA: Calle de San Leonardo N° 9 (5 plazas, 2min 170m), Calle de Isabel la Católica N° 9 (4 plazas, 5min 350m), Plaza de Santo Domingo N°6 (1 plaza, 6min 450m)

BICIMAD

Los cortes de tráfico afectarán a ciertas paradas que se indicarán en el apartado correspondiente [Mapa de paradas de Bicimad](#)

Se indican aquí las más cercanas a los emplazamientos, aunque en el apartado de afecciones se indiquen las que estarán influidas por los cortes de tráfico:

ESCENARIO PUERTA DEL SOL:

- **33** - Puerta del Sol, Calle Carretas n° 3 | 18 anclajes (1min, 55m)
- **1** - Metro Sol, Calle Mayor n°6 | 20 anclajes (2min 140m)
- **31** - Mayor, Calle Mayor n° 16 | 26 anclajes (4min 300m)
- **25AB** - Plaza de Celenque A y B, Plaza de Celenque n° 1 | 20 + 20 anclajes (4min 280m)
- **56** - Plaza del Carmen Calle Abada N°2 | 24 anclajes (3min 270m)

ESCENARIO PLAZA DE PEDRO ZEROLO:

- **18** - Plaza de Pedro Zerolo, Plaza de Pedro Zerolo n° 20 | 19 anclajes
- **58** - Metro Chueca Calle Augusto Figueroa n° 33 | 23 anclajes (4min 280m)
- **211** - Desengaño - Valverde, Calle de el Desengaño, 4 | 22 anclajes (5min 400m)
- **210** - Calle de las Tres Cruces - Gran Vía, Calle de las Tres Cruces | 24 anclajes (5min 400m)
- **6** - Colegio de Arquitectos, Calle de Hortaleza, 53 | 16 anclajes (5min 400m)

ESCENARIO PLAZA DEL REY:

- **18** - Plaza de Pedro Zerolo, Plaza de Pedro Zerolo n° 20 | 19 anclajes (5min 400m)
- **58** - Metro Chueca Calle Augusto Figueroa n° 33 | 23 anclajes (5min 400m)
- **19** - Prim, Calle Prim n° 4 | 28 anclajes (3min 250m)
- **20** - Banco de España, Calle Alcalá n° 48 | 30 anclajes (3min 220m)

ESCENARIO PLAZA DE ESPAÑA:

- **116A** - Plaza de España - Martín de los Heros, Plaza de España nº16 | 16 anclajes (2min 120m)
- **633** - HUB Plaza de España 360 (Planta -1) Plaza de España, s/n, 28008 Madrid | 12 anclajes
- **116B** - Metro Plaza de España, Calle de los Reyes, nº10 | 17 anclajes (3mins 170m)
- **14** - Ventura Rodríguez, Ventura Rodríguez, 3 | 25 anclajes (4min 350m)

3.2. Salidas

Al acabar los eventos según el día, los servicios de transporte público como Metro, buses EMT líneas diurnas y Cercanías, pueden no estar ya operativos, quedando buses EMT nocturnos que se incluyen ahora en este apartado, siendo taxi y bicimad lo mismo indicado en el apartado de entradas.

Miércoles y jueves 23:00hrs. A la finalización de los conciertos, las personas repartidas en los emplazamientos dedicados a conciertos: Puerta del Sol, Pza de Zerolo, Pza del Rey y Plaza de España.

Viernes y Sábado entre 24:00 y 02:30hrs. A la finalización de los conciertos, las personas repartidas en los emplazamientos dedicados a conciertos: Puerta del Sol, Pza de Zerolo, Pza del Rey y Plaza de España

Domingo entre 23:00hrs y 24:00hrs. A la finalización de los conciertos, las personas repartidas en los emplazamientos dedicados a conciertos: Plaza del Rey y Plaza de España.

EMT

Las líneas disponibles a la finalización de las actividades los días y lugares en los que que acaban a las 23:00 son:

- Gran Vía:** líneas 001, 002, 1, 2, 3, 44, 46, 74, 75, 133, 146, 147, 148.
Y como líneas nocturnas: N16, N18, N19, N20 y N21.

- Plaza de España:** líneas 001, 1, 2, 3, 25, 39, 44, 46, 62, 74, 75, 133, 138, 147, 148, 158, C1, C2,
Y como líneas nocturnas: N16, N18, N19, N20 y N21, NC1, NC2, SC1, SC2

Las líneas disponibles a la finalización de las actividades los días y lugares en los que que acaban a las 24:00 o a las 02:30 son únicamente las nocturnas:

- Gran Vía:** N16, N18, N19, N20 y N21.

- Plaza de España:** N16, N18, N19, N20 y N21, NC1 y NC2

Se indican aquí las más cercanas a los emplazamientos (MÁS INFORMACIÓN EN [NAVEGA MADRID](#)), aunque en el apartado de afecciones se indiquen las líneas que estarán afectadas por los cortes de tráfico

ESCENARIO PUERTA DEL SOL:

- Nº723 | Gran Vía-Callao, C/Gran Vía, 33 | Líneas N16, N18, N19, N20, N21 (6min, 450m)
- Nº9 | Gran Vía-Callao, C/Gran Vía, 36 | Líneas N16, N18, N19, N20, N21 (6min 500m)
- Nº4094 | Gran Vía-Montera, C/Gran Vía, 28 | Líneas N16, N18, N19, N20, N21 (5min 400m)
- Nº724 | Gran Vía-Montera, C/Gran Vía, 21 | Líneas N16, N18, N19, N20, N21 (5min 450m)
- Nº5137 | Gran Vía-Pedro Zerolo, C/Gran Vía, 16 | Líneas N16, N18, N19, N20, N21 (8min 600m)
- Nº5138 | Gran Vía-Pedro Zerolo, C/Gran Vía, 11 | Líneas N16, N18, N19, N20, N21 (8min 600m)

ESCENARIO PLAZA DE PEDRO ZEROLO:

- Nº4094 | Gran Vía-Montera, C/Gran Vía, 28 | Líneas N16, N18, N19, N20, N21 (4min 290m)
- Nº724 | Gran Vía-Montera, C/Gran Vía, 21 | Líneas N16, N18, N19, N20, N21 (3min 220m)
- Nº5138 | Gran Vía-Pedro Zerolo, C/Gran Vía, 11 | Líneas N16, N18, N19, N20, N21 (2min 150m)
- Nº5137 | Gran Vía-Pedro Zerolo, C/Gran Vía, 16 | Líneas N16, N18, N19, N20, N21 (2min 150m)
- Nº90 | Círculo de Bellas Artes, C/Alcalá, 44 | Línea N16 (6min 400m)

ESCENARIO PLAZA DEL REY:

- Nº90 | Círculo de Bellas Artes, C/Alcalá, 44 | Línea N16 (3min 220m)
- Nº5138 | Gran Vía-Pedro Zerolo, C/Gran Vía, 11 | Líneas N16, N18, N19, N20, N21 (8min 600m)
- Nº5137 | Gran Vía-Pedro Zerolo, C/Gran Vía, 16 | Líneas N16, N18, N19, N20, N21 (8min 600m)
- Nº76 | Banco de España, Pº del Prado, 2 (Banco de España) | Líneas N13, N14 (7min 500m)
- Nº72 | Cibeles-Casa de América, Pº de Recoletos, 2 (Pza. de Cibeles) | Líneas N1, N22, N24, N25, N26, N4 (8min 550m)
- Nº73 | Cibeles, Pº de Recoletos, 1 (Pza. de Cibeles) | Líneas N23, N25, N26 (6min 450m)
- Nº69 | Cibeles, Pza. de Cibeles con Pº Recoletos | Líneas N16, N17, N18, N19 (5min 400m)
- Nº70 | Cibeles, Pza. de Cibeles con Pº del Prado | Líneas, N5, N6, N7 (6min 450)
- Nº3729 | Cibeles, Pza.de Cibeles con Pº del Prado | Líneas N20, N21 (6min 450)
- Nº5442 | Cibeles, Pza.de Cibeles con Pº del Prado | Líneas N2, N15 (6min 450)
- Nº3655 | Cibeles, Pº del Prado, 1 con Plaza de Cibeles | Línea N8 (7min 450)
- Nº5443 | Cibeles-Ayuntamiento, Pº del Prado, 1 | Líneas N10, N11, N25, N9 (7min 450)
- Nº5727 | Cibeles Pº del Prado, 1 | Líneas N2, N3 (7min 500)
- Nº71 | Cibeles, Pº del Prado, 1 con Plaza de Cibeles | Líneas N27 (7min 500)

ESCENARIO PLAZA DE ESPAÑA:

Nº599 | Jardines de Sabatini, Cuesta de San Vicente, 10 | Líneas N18, N19, N20, NC2 (6min 400m)

Nº742 | Jardines de Sabatini, Cuesta de San Vicente frente al número 10 | Líneas, N18, N19, N20, NC1 (6min 400m)

Nº173 | Ventura Rodríguez, C/Princesa, 15-17 (Ventura Rodríguez) | Líneas N21, NC2 (4min 300m)

Nº172 | Ventura Rodríguez, C/Princesa, 16 frente al Nº 17 (Ventura Rodríguez) | Líneas N21, NC1 (4min 300m)

Nº741 | Plaza de España, C/Princesa, 1 | Líneas N21, NC2 (2min 140m)

Nº1750 | Plaza de España, C/Princesa, 4 | Líneas N21, NC1 (2min 140m)

Nº283 | Gran Vía-Plaza de España, C/Gran Vía, 80 | Líneas N21 (2min 140m)

Nº171 | Gran Vía-Plaza de España, C/Gran Vía, 71 | Líneas N16, N18, N19, N20, N21 (3min 170m)

Nº170 | Gran Vía-Plaza de España, C/ Gran Vía, 70 | Líneas N16,, N18, N19 , N20 (4min 24m)

Nº168 | Santo Domingo, C/Gran Vía, 54 | Líneas N16, N18, N19, N20, N21 (6min 500m)

Nº169 | Santo Domingo, C/Gran Vía, 47 | Líneas N16, N18, N19, N20, N21 (7min 550m)

MOVIMIENTOS DE PÚBLICO.

En los horarios comprendidos entre las 01:30 hrs y las 06:00 hrs, debido a la disminución de ofertas de transporte (especialmente Metro) se prevé que gran parte del público asistente permanecerá en las calles a la espera de la apertura de Metro a las 06:30hrs

HIPÓTESIS DE DISTRIBUCIÓN MODAL

De los medios disponibles para llegar o salir, estimamos la siguiente distribución:

LLEGADAS

- Metro: 40%
- Autobús: 20%
- Taxi 5%
- VTC: 3%
- Vehículo privado (vehículo de motor/no motor incluido bici): 2%
- A pie: 30%

SALIDAS

- Metro: 30%
- Autobús: 13%
- Taxi 18%
- VTC: 12%
- Vehículo privado (vehículo de motor/no motor incluido bici): 2%
- A pie: 25%

4. NECESIDADES DE OFERTA ADICIONAL

Se recomendará al público asistente que asistan al evento en transporte público o taxi, puesto que, en caso de decidir ir en vehículo privado, la oferta de estacionamiento se podría encontrar saturada. A su vez se recomienda que las personas que vayan a utilizar estos servicios, para evitar largas esperas y embotellamientos, que adquieran o recarguen con anterioridad sus tarjetas de transporte.

Desde la organización se promoverá esta iniciativa, por medio publicidad del evento en las redes sociales a través de las cuentas oficiales de la organización

En cuanto a refuerzos:

METRO

CRTM: Por motivos de máxima afluencia en los entornos de los espacios de celebración se reforzarán los días 3,4 y 5 de julio las siguientes líneas:

- **Viernes 3 de julio:** las líneas 1, 2, 3, 4, 5, 10 y Ramal
- **Sábado 4 de julio:** las líneas 1, 2, 3, 4, 5, 6, 10 y Ramal
- **Domingo 5 de julio:** las líneas 2,4 y 5.

CRTM: Líneas 1, 2, 3, 4, 5 y 10. Se prevé reforzar el personal de seguridad y atención a los usuarios en las estaciones: Sol, Gran Vía, Callao, Sevilla, Tirso de Molina, Ópera, Ramal, Santo Domingo, Chueca, Tribunal, Alonso Martínez, Retiro, Plaza de España, Colón, Serrano y Banco de España

EMT

CRTM: En función de la demanda se reforzarán las líneas exprés del aeropuerto (203) y 200 (con destino aeropuerto) del 1 al 5 de julio. En el caso de la red diurna, EMT podría disponer de un total de 10 autobuses para atender posibles problemas de ocupación en las líneas diurnas. En el caso de la red nocturna, la EMT podría reforzar dicha red con entre 10 y 15 autobuses según demanda. Serán autorizados por CRTM previamente.

5. MEDIOS DE TRANSPORTE DISCRECIONAL

No hay necesidad de transporte adicional al transporte público existente en el entorno del evento, lanzaderas o servicios especiales para público general, por lo tanto no es necesario el establecimiento de reservas de estacionamiento o zonas para la subida y bajada de viajeros dentro o fuera de la zona de ocupación.

6. DOTACIÓN DE ESTACIONAMIENTO

El espacio del evento no cuenta con dotación de estacionamiento reservada específica para los asistentes, de ahí que se recomendará, a través de los distintos medios de los que dispone la organización (página web, redes sociales, etc.) que utilicen el transporte público que va a dar servicio durante el evento.

7. ANÁLISIS DEL ESTACIONAMIENTO EN VÍA PÚBLICA

Las zonas aledañas a la del evento con servicio SER ([mapa estacionamiento SER](#)), no cubrirían las necesidades de estacionamiento del evento si la mayoría de asistentes llegarán en vehículos privados. Siendo esa zona muy concurrida, se recomendará de nuevo a los asistentes, a través de los medios de comunicación de la organización, que utilicen transporte público y servicio de taxis.

Debido a la ubicación de evento se estima una afección significativa al transporte discrecional y turístico, por parte del Dto. de Transporte Público Colectivo se recomienda la información a través de los canales municipales, así como informar a las asociaciones más representativas del sector que deberán consultar el Canal de Incidencias de Tráfico de la página web del Ayuntamiento de Madrid, al objeto de prever los itinerarios alternativos correspondientes.

La zona ocupada o delimitada para el evento y sus cortes de tráfico podrían afectar a la operatividad de las reservas más cercanas al evento del sistema de estacionamiento de autobuses discretos y turísticos (SEA) ([LINK MAPA](#)), en concreto la de la Calle de Sevilla y la de la Calle Alcalá, por lo que se considera conveniente indicar en el Canal de Incidencias el enlace al plano del geo portal de estas reservas, recomendando su consulta.

Por último, las afecciones al servicio de estacionamiento en parkings, se indicarán en el apartado de afecciones a servicios públicos.

Resolución del Coordinador General de Seguridad y Emergencias del Ayuntamiento de Madrid por la que se establecen distintas medidas de seguridad, con motivo de la celebración del MADO 2026. Se indican medidas también sobre estacionamientos [BOAM 15 junio 2026](#)

Servicio de Estacionamiento Regulado (SER):

Durante el 'MADO Madrid Orgullo 2026' se registrarán las siguientes prohibiciones de estacionamiento que afectarán a todo tipo de vehículos (incluyéndose ciclomotores y bicicletas) en las zonas, días y horarios indicados a continuación:

Desde las 16 horas del 1 de julio hasta las 6 horas del 5 de julio de 2026:

No podrá estacionar ningún vehículo dentro del perímetro del barrio de Sol en el distrito de Centro, concretamente en las siguientes vías:

1. Calle Silva, desde Gran Vía a Plaza Santo Domingo.
2. Calle Abada, desde Gran Vía a calle Mesoneros Romanos.
3. Calle Mesoneros Romanos, desde Gran Vía a calle Abada.
4. Calle Tudescos, desde Gran Vía a la Plaza María Soledad Torres Acosta.
5. Calle Chinchilla, desde Gran Vía a calle Abada.
6. Calle Salud, desde Gran Vía a Plaza del Carmen.
7. Calle Tres Cruces, desde Gran Vía a Plaza del Carmen.
8. Calle González Jiménez de Quesada, desde Gran Vía a calle Desengaño.
9. Calle Silva, desde Gran Vía a Plaza María Soledad Torres Acosta.
10. Calle Concepción Arenal, desde travesía Horno de la Mata hasta la calle Desengaño.
11. Calle Leganitos, desde Plaza de España hasta la calle Doctor Carracido.

Desde las 16 horas del 1 de julio hasta las 23:59 horas del 5 de julio de 2026:

No podrá estacionar ningún tipo de vehículo en el interior del área comprendida en el perímetro de seguridad del barrio de Justicia, formado por la calle de Hortaleza, calle Fernando VI, calle Bárbara de Braganza, Paseo de Recoletos, calle Alcalá y Gran Vía, concretamente en las siguientes vías:

1. Calle de la Reina.
2. Calle de las Infantas desde la calle de Hortaleza hasta la calle del Barquillo.
3. Calle de San Marcos desde la calle de Hortaleza hasta la calle del Barquillo.
4. Calle Piamonte.
5. Calle Marqués del Monasterio.
6. Calle San Lucas.
7. Travesía de San Mateo desde la calle de Hortaleza hasta la calle Pelayo.
8. Calle Belén.
9. Calle del Barquillo.
10. Calle del Marqués de Valdeiglesias.
11. Calle de Víctor Hugo.
12. Calle del Clavel.

13. Calle Colmenares.
14. Calle Libertad.
15. Calle de San Bartolomé.
16. Calle Costanilla de Capuchinos.
17. Calle Pelayo.
18. Calle Tamayo y Baus.
19. Calle Conde de Xiquena.
20. Calle Santo Tomé.
21. Calle Luís de Góngora.
22. Travesía de Belén.
23. Calle San Gregorio.
24. Calle de los Regueros.
25. Calle Augusto Figueroa.
26. Calle Gravina.
27. Calle Almirante.
28. Calle Prim.
29. Calle Hortaleza desde Gran Vía hasta la Travesía de San Mateo.

Igualmente, de todas las calles reseñadas en el Barrio de Justicia, y salvo necesidad específica de la organización, para Policía Municipal sería viable no restringir el estacionamiento en las siguientes calles, de forma que existieran durante esos días más espacio para estacionar los vecinos.

- Calle Marqués de Monasterio.
- Calle Belen.
- Calle Tamayo y Baus.
- Calle Conde de Xiquena.
- Travesía de Belen.
- Calle Regueros.
- Calle Almirante, entre el tramo de Conde de Xiquena hasta Recoletos (a excepción del sábado 4 que pudiera afectar a la manifestación en Paseo de Recoletos).

Desde las 16 horas del 2 de julio hasta las 23:59 horas del 5 de julio de 2026:

No podrá estacionar ningún vehículo dentro de perímetro del barrio de Argüelles en el distrito de Moncloa, entre las calles de Princesa hasta el cruce con la calle Ventura Rodríguez, esta con la calle Ferraz hasta su encuentro con la calle Princesa hasta su cruce con la Gran Vía, concretamente en las siguientes vías:

1. Calle Juan Álvarez Mendizábal (del número 2 al número 12).
2. Calle San Leonardo (desde la calle Princesa hasta la calle Maestro Guerrero).

8. CORTES POLICÍA MUNICIPAL

Según la Resolución del Coordinador General de Seguridad y Emergencias por la que se establecen medidas de seguridad en horarios y espacios concretos durante la celebración del MADO 2026. [BOAM 15 junio 2026](#), se ha concluido en que se realizarán restricciones del tráfico y limitaciones al servicio de estacionamiento SER.

Los horarios y la realización de cortes podrán verse alterados en función de las necesidades que determinen los mandos policiales a cargo del operativo, por lo que se recomienda que los ciudadanos consideren los horarios como orientativos.

BARRIO CHUECA-CORTES

• DOMINGO 28 JUNIO ENTORNO PLAZA DE ZEROLO

desde las **19:00h** hasta las **22:00h**:

Entorno Plaza de Zerolo y calles adyacentes, desde las 19:00 horas, afectando a las calles más inmediatas al entorno de la plaza debido a la celebración de un evento localizado en esta plaza (Desfile Plumas y Patitas)

• MIÉRCOLES 1 JULIO BARRIO CHUECA-CORTES (ENTORNO ZEROLO Y REY)

desde las **18:00h** hasta las **01:30h**:

Cortes de tráfico por afluencia de público en la zona:

- CORTE 1: CALLE PELAYO entre calle de Belén y San Marcos.
- CORTE 2: CALLE GRAVINA entre Hortaleza y Barquillo.
- CORTE 3: CALLE AUGUSTO FIGUEROA entre Hortaleza y Barquillo.
- CORTE 4: CALLE SAN MARCOS entre Hortaleza y Barquillo.
- CORTE 5: CALLE REINA entre Hortaleza y Marqués de Valdeiglesias.
- CORTE 6: CALLE DEL CLAVEL entre Gran Vía e Infantas.
- CORTE 7: CALLE INFANTAS entre Hortaleza y Barquillo.
- CORTE 8: CALLE BARQUILLO entre Augusto Figueroa y Alcalá
- CORTE 9: CALLE COLMENARES entre San Marcos e Infantas.

Como consecuencia de estos cortes no serán accesibles las calles San Gregorio, el tramo de San Lucas desde San Gregorio a Luis de Góngora y la calle Colmenares.

• **JUEVES 2 JULIO BARRIO CHUECA-CORTES (ENTRONO ZEROLO Y REY)**

desde las **18:00h** hasta las **01:30h**:

Cortes de tráfico por instalación de elementos y actividades e influencia en calles perpendiculares:

- CORTE 1: CALLE GRAVINA entre Hortaleza y Libertad
- CORTE 2: CALLE PELAYO entre Fernando VI y San Marcos
(se amplía la zona de corte para llevar a cabo la carrera de tacones)
- CORTE 3: CALLE AUGUSTO FIGUEROA entre Barbieri y Hortaleza
- CORTE 4: CALLE SAN BARTOLOMÉ entre San Marcos y Augusto Figueroa.

Como consecuencia de estos cortes, adicionalmente no serán accesibles las calles San Gregorio, el tramo de San Lucas desde San Gregorio a Luis de Góngora, la travesía de San Mateo, la calle Belén (desde Pelayo hasta calle de Belén) y la calle Regueros.

Cortes de tráfico por afluencia masiva de público en la zona:

- CORTE 5: CALLE REINA entre Hortaleza y Marqués de Valdeiglesias
- CORTE 6: CALLE DEL CLAVEL entre Gran Vía e Infantas.
- CORTE 7: CALLE NFANTAS entre Hortaleza y Barquillo.
- CORTE 8: CALLE BARQUILLO entre Augusto Figueroa y Alcalá
- CORTE 9: CALLE SAN MARCOS entre San Marcos e Infantas.
- CORTE 10: CALLE COLMENARES entre San Marcos e Infantas.

• **VIERNES 3 Y SÁBADO 4 DE JULIO BARRIO CHUECA-CORTES**

desde las **17:30h** hasta las **03:30h**:

Cortes de tráfico por afluencia masiva de público en la zona:

- CORTE 1: CALLE PELAYO entre calle de Belén y San Marcos.
- CORTE 2: CALLE GRAVINA entre Hortaleza y Barquillo.
- CORTE 3: CALLE AUGUSTO FIGUEROA entre Hortaleza y Barquillo.
- CORTE 4: CALLE SAN MARCOS entre Hortaleza y Barquillo.
- CORTE 5: CALLE REINA entre Hortaleza y Marqués de Valdeiglesias.
- CORTE 6: CALLE DEL CLAVEL entre Gran Vía e Infantas.
- CORTE 7: CALLE INFANTAS entre Hortaleza y Barquillo.
- CORTE 8: CALLE BARQUILLO entre Augusto Figueroa y Alcalá
- CORTE 9: CALLE COLMENARES entre San Marcos e Infantas.

Como consecuencia de estos cortes no será accesible la calle Infantas desde Barquillo hasta Marqués de Valdeiglesias y la calle Colmenares.

Se ruega que el Ayuntamiento de Madrid recomiende a los ciudadanos el uso de las líneas 1, 5 y 10 de Metro para acceder a la zona de la calle de Luis de Góngora, la travesía de San Mateo, la calle Belén (desde Pelayo hasta calle de Belén) y la calle Regueros.

• **DOMINGO 5 DE JULIO BARRIO CHUECA-CORTES**

desde las **18:00h** hasta las **00:30h** en:

Cortes de tráfico por afluencia de público en la zona del entorno de Plaza del Rey:

- CORTE 1: CALLE INFANTAS entre Hortaleza y Libertad.
- CORTE 2: CALLE BARQUILLO entre Augusto Figueroa y Alcalá
- CORTE 3: CALLE SAN MARCOS entre Hortaleza y Barquillo.
- CORTE 4: CALLE COLMENARES entre San Marcos e Infantas.

PUERTA DEL SOL

• **CORTES AFECCIÓN PUERTA DEL SOL**

Desde el miércoles 1 al sábado 4 de julio

Al tratarse de un entorno peatonalizado, podría verse afectada la movilidad de personas en la Plaza de la Puerta del Sol, así como en el entorno de la misma (calles Preciados, Carmen, Arenal, Tetuán, Montera, Mayor, Correo, Carretas, Espoz y Mina) en determinados momentos dependiendo de la afluencia a los conciertos.

GRAN VÍA E INMEDIACIONES DE PLAZA DE ESPAÑA

• **Viernes 3 y Sábado 4 de julio de 8:00 a 16:00 (carril emergencias)**

Desde las 8:00 horas hasta las 16:00 horas, en el eje de la calle de la Gran Vía-Princesa, desde sus confluencias con las calles Alcalá y Ventura Rodríguez, se restringirá la circulación a todo tipo de vehículos, exceptuándose los incluidos en el [BOAM 15 junio 2026](#)

Se permitirá el paso de EMT hasta el momento de corte total a todo tipo de vehículos y se respetarán las paradas de EMT hasta el instante de corte total.

• **Del jueves 2 al domingo 5 de julio**

Hay afectación a la movilidad de vehículos y personas en Plaza de España y sus inmediaciones, con influencia en los accesos de entrada y salida a Calle-30 por la Cuesta de San Vicente desde las 18:30 hasta fin de conciertos, produciéndose los días 03 y 04 de julio, afectación total en el eje Gran Vía e inmediaciones de la Plaza de España con cortes totales al tráfico rodado desde las 16:00, viéndose posiblemente afectada la movilidad de personas en ciertos momentos en el entorno de la Plaza de España.

Por tanto, la afeccion Calle 30 por la Cuesta de San Vicente, 2 y 5 de julio, de 18:30 a final de conciertos, y días 3 y 4, desde las 16:00 hasta final de conciertos.

Estos horarios de cortes referentes a todos los espacios anteriormente indicados, podrán ser modificados por parte de los Responsables del Operativo para garantizar el buen funcionamiento de la zona, especialmente cuando afecten a la seguridad de los participantes y el resto de usuarios.

En todas las calles tanto de corte como las afectadas por los mismos, la organización tendrá especial cuidado en mantener vías de acceso tanto a los aparcamientos públicos como a todas aquellas zonas donde los vecinos hayan de acceder, y muy especialmente cuando se vean afectados los servicios de emergencia.

Para el correcto desarrollo de dichas actividades se contará con los oportunos servicios municipales, los cuales deberán garantizar la seguridad de la misma, efectuando los cortes y desvíos necesarios, así como la regulación del tráfico si fuera necesaria.

Por otro lado, y para el buen desarrollo de la misma, en todo momento los interesados deberán seguir y cumplir las órdenes e indicaciones que los Agentes de la Autoridad les requieran.

En cuanto al movimiento peatonal, puede verse afectado adicionalmente en la medida que se realizarán cortes en las estaciones de metro anteriormente mencionadas y que a continuación se vuelven a indicar:

Metro Chueca: Días 1, 2, 3, 4 y 5, cierre total desde las 18:00 hasta fin de servicio.

Metro Sol: Cierre total permitiendo correspondencias entre líneas

- Días 1 y 2 desde las 18:30 hasta las 24:00
- Días 3 y 4 desde las 18:30 hasta fin de servicio

Metro Plaza de España:

- Días 2, 3 y 4 de julio, cierre desde las 19:00 hasta fin de servicio excepto acceso y salida por ascensor para personas con movilidad reducida.
- Día 5 de julio, cierre desde las 18:00 hasta fin de servicio excepto acceso y salida por ascensor para personas con movilidad reducida.

Metro Plaza de España salida calle Leganitos:

- Días 2, 3 y 4 de julio, cierre desde las 19:00 hasta fin de servicio
- Día 5 de julio, cierre desde las 18:00 hasta fin de servicio

Metro Colón: Cierre total el sábado 4 de julio desde las 22:00 hasta fin de servicio

Metro Banco de España: Cierre total el sábado 4 de julio desde las 16:30 hasta fin

9. AFECCIONES A SERVICIOS PÚBLICOS

En el presente apartado se describirán las posibles afecciones previstas a servicios públicos estatales, autonómicos y municipales.

Como consecuencia de la realización del evento, el evento afectará a las líneas transporte público regular de uso general, así como a las plataformas reservadas para este tipo de vehículos de la zona, siendo necesario la modificación del itinerario habitual de las líneas de transporte público regular de uso general afectadas, desvíos que por operatividad utilizarán paradas existentes en los recorridos alternativos, por tanto, no será necesario el establecimiento de paradas provisionales.

A excepción de los cortes al tráfico en el perímetro de los emplazamientos, no se prevé que la celebración del festival afecte a servicios públicos fuera de los momentos de celebración del evento y fuera del horario de cortes de tráfico.

• Con los horarios de corte previsto, afectará:

1. TAXIS

En relación con el Madrid Orgullo MADO 2026, que se celebrará entre los días 28 de junio y domingo 5 de julio de 2026 en distintitos puntos de los distritos Centro y Moncloa-Aravaca, con horarios de mayor afluencia comprendidos entre las 20:30 y las 23:00 horas, 24:00 y las 2:30 horas según día y emplazamiento, respecto al Servicio del Taxi y VTC se indican:

• Paradas de Taxi

Las paradas de taxi situadas en las zonas de conciertos quedarán inutilizadas al servicio de taxistas en los horarios de cortes anteriormente mencionados.

La paradas afectadas son las siguientes:

DISTRITO CENTRO

- CALLE ISABEL LA CATOLICA nº 1 | 4 plazas
- CALLE BARQUILLO nº1 | 6 plazas
- CALLE PRIM nº1 | 3 plazas
- CALLE MAYOR Nº 5 | 7 plazas
- CALLE SAN LEONARDO Nº9 | 5 PLAZAS
- CALLE MARQUÉS DE CASA RIERA Nº1 | 1 PLAZA

2. METRO Y CERCANÍAS

Líneas C4,C3, en la parada de Sol, puede verse saturadas en horario comprendido entre las 19:00 y las 00:00 hrs. Además, la estación de Sol quedará afectada por los cierres contemplados y que se indican a continuación:.

CIERRES PUNTUALES

Metro Chueca: Días 1, 2, 3, 4 y 5, cierre total desde las 18:00 hasta fin de servicio

Metro Sol: Cierre total permitiendo correspondencias entre líneas

- Días 1 y 2 desde las 18:30 hasta las 24:00
- Días 3 y 4 desde las 18:30 hasta fin de servicio

Metro Plaza de España:

- Días 2, 3 y 4 de julio, cierre desde las 19:00 excepto acceso y salida por ascensor para personas con movilidad reducida.
- Día 5 de julio, cierre desde las 18:00 excepto acceso y salida por ascensor para personas con movilidad reducida.

Metro Plaza de España salida calle Leganitos:

- Días 2, 3 y 4 de julio, cierre desde las 19:00
- Día 5 de julio, cierre desde las 18:00

Metro Colón: Cierre total el sábado 4 de julio desde las 22:00

Metro Banco de España: Cierre total el sábado 4 de julio desde las 16:30

3. BICIMAD

Las estaciones de Bicimad estarán sujetas a afecciones de afluencia de público y su cierre se plantea bajo las indicaciones de policía municipal

Se ha solicitado la restricción al uso de las estaciones de BICIMAD afectadas en la zona de influencia de los escenarios en que se desarrollan los diferentes eventos. Las estaciones de Bicimad que se verán afectadas y se deshabilitarán son las siguientes.

Todas esas estaciones quedarán cerradas desde primeras horas del 01/07/2026 hasta que concluya el MADO. No se va a abrir ninguna de ellas hasta que quede finalizado totalmente este evento.:

Parada 19 | Calle Prim N°4

Parada 58 | Metro Chueca C/Augusto Figueroa N°33

Parada 6 | Colegio Arquitectos C/ Hortaleza N° 63

Parada 18 | Plaza de Pedro Zerolo

Parada 7 | Hortaleza C/ Hortaleza N° 75

Parada 20 | Banco de España

Parada 2 | Metro Callao C/ Miguel Moya N° 1



4. APARCAMIENTOS

Seguidamente se muestran los aparcamientos públicos que previsiblemente se encontrarán afectados por los cortes de tráfico que se registrarán durante la celebración del '[MADO Madrid Orgullo 2026](#)':

APARCAMIENTO MIXTO. PEDRO ZEROLO:

Se podría encontrar cerrado desde el 28 de junio hasta 5 de julio de 2026 desde las 17 hasta las 3 horas de la madrugada. En los horarios de corte no hay itinerario alternativo

APARCAMIENTO PÚBLICO. PLAZA DEL REY:

Se podría encontrar cerrado del 1 al 5 de julio de 2026 en horario de 17 a 3 horas de la madrugada. En los horarios de corte no hay itinerario alternativo.

APARCAMIENTO PÚBLICO. PLAZA DE ESPAÑA:

Los días 2 de julio de 20 a 24 horas, 3 y 4 de julio de 20 a 2:30 horas y 5 de julio de 2026 de 19 a 24 horas podrán verse afectados sus accesos y/o salidas.

APARCAMIENTO MIXTO. SEVILLA:

Los días 1 y 2 de julio de 2025 de 20 a 23 horas y 3 y 4 de 20:00 a 24:00 podrán verse afectados sus accesos y/o salidas.

Itinerarios alternativos:

Accesos: desde calle Alcalá

Salidas: desde Plaza Canalejas.

APARCAMIENTO MIXTO. PLAZA MAYOR:

Los días 1 y 2 de julio de 20 a 23 horas, el 3 y 4 de julio de 20 a 2:30 horas podrán verse afectados sus accesos y/o salidas.

Itinerarios alternativos: por la calle Toledo.

APARCAMIENTO PÚBLICO. DESCALZAS:

Los días 1 y 2 de julio de 20 a 23 horas, el 3 y 4 de julio de 20 a 2:30 horas podrán verse afectados sus accesos y/o salidas.

Itinerarios alternativos:

Entrada: preferentemente por la calle de San Martín.

Salida: se recomienda por la Plaza de las Descalzas y Travesía del Arenal.

APARCAMIENTO PÚBLICO. [PLAZA DEL CARMEN:](#)

Los días 1 y 2 de julio de 20 a 23 horas, el 3 y 4 de julio de 20 a 2:30 horas podrán verse afectados sus accesos y/o salidas.

Itinerarios alternativos: Entrada: Calle Abada.

APARCAMIENTO PÚBLICO. [MOSTENSES:](#)

Los días 2,3,4,5 de julio de 2026 en horario de evento se podrán ver afectadas sus accesos y/o salidas por posibles cortes en Gran Vía.

Itinerarios alternativos:

Entrada por San Bernardo, Gran Vía y García Molinas.

Salida por la Plaza Los Mostenses hacia la calle Álamo.

APARCAMIENTO PÚBLICO. [LUNA-TUDESCOS:](#)

Los días 2,3,4,5 de julio de 2026 en horario de evento se podrán ver afectadas sus accesos y/o salidas por posibles cortes en Gran Vía. En los horarios de corte no hay itinerario alternativo.

APARCAMIENTO MIXTO. [SANTO DOMINGO](#)

Los días 1 y 2 julio de 20 a 23 horas, el 3 y 4 de julio de 20 a 2:30 horas podrán verse afectados sus accesos y/o salidas.

Itinerarios alternativos:

Entrada: preferentemente por la calle de Leganitos, porque por la Calle Gran Vía el giro a C/ Jacometrezo estará cerrado.

Salida: se recomienda por la Cuesta de Santo Domingo, hacia la Calle de Campomanes.

APARCAMIENTO PÚBLICO. [PLAZA DE COLÓN:](#)

Se encuentra cerrado.

APARCAMIENTO MIXTO. [SERRANO III:](#)

Desde el 4 de julio hasta la madrugada del 5 de julio de 2026 podrán verse afectadas sus entradas y/o salidas. Se podrán ver afectados los accesos desde Armada Española, y la salida de la calle Salustiano Olózaga.

Itinerarios alternativos:

Entrada: Goya ó Alcalá.

Salida: Armada Española-Serrano.

APARCAMIENTO PÚBLICO. LAS CORTES

Desde el 1 al 5 de julio podría encontrarse saturado su servicio

APARCAMIENTO MIXTO. SÁNCHEZ BUSTILLO

Desde el 4 de julio hasta la madrugada del 5 de julio de 2026 podrán verse afectadas sus entradas y/o salidas.

Itinerario alternativo:

Entrada aparcamiento rotación: Atocha, desde Antón Martín.

Salida aparcamiento rotación: Atocha, hacia Antón Martín.

APARCAMIENTO MIXTO. RECOLETOS

Desde el 4 de julio hasta la madrugada del 5 de julio de 2026 podrán verse afectadas sus entradas y/o salidas.

Itinerario alternativo:

Entrada aparcamiento rotación: Atocha, desde Antón Martín.

Salida aparcamiento rotación: Atocha, hacia Antón Martín.

Se recomendará a los clientes el uso de parkings alternativos. Se anunciarán en los paneles de Zona Centro.

5. SERVICIOS DE GRÚAS MUNICIPALES

Debido a los cortes de calle y solicitud de retirada de vehículos en las calles del Barrio de Chueca y Justicia, aunque se colocarán placas de reserva de espacio para la colocación de baños químicos y generadores eléctricos y contenedores de basura, el servicio de grúa Municipal puede verse alterado en sus funciones.

La Base de Colón, ha dejado de ser una base de grúas. Por lo tanto, ya no se consideran afecciones en esta instalación en este tipo de eventos céntricos

6. LÍNEAS DE AUTOBUSES (EMT):

Por cuestiones de cortes de calles puntuales, se pueden producir afecciones y por lo tanto modificaciones y desvíos en sus itinerarios, de las líneas urbanas regulares de autobuses, así como la localización de las cabeceras de las líneas nocturnas.

Las líneas de EMT afectadas son las siguientes:

001, 002, 1, 2, 3, 5, 6, 9, 10, 14, 15, 19, 20, 21, 25, 26, 27, 32, 34, 37, 39, 44, 45, 46, 51, 52, 53, 59, 74, 75, 85, 86, 102, 133, 138, 146, 147, 148, 150, 158, C1, C2, C03, E1 y 203. Además, toda la red de líneas nocturnas, excepto la N28, la N31 y la N32.

Línea 146 afectada desde el lunes 29 de junio a las 15:00, hasta el lunes 6 de julio a las 8:00

Las líneas SC1 y SC2 estarán afectadas el jueves 2 de julio y el domingo 5 de julio por los cortes de Plaza de España

El miércoles día 1, el jueves día 2 y el domingo día 4, el servicio de metro de la L6 finaliza a las 23:00 horas, realizándose un servicio sustitutivo por parte EMT mediante las líneas de autobús SC1 y SC2, que deriva en una oferta desigual entre ambos medios de transporte.

• MIÉRCOLES 1 DE JULIO,

Horario desvíos líneas EMT: 18:00h a 3:00h

- Líneas diurnas: M3
- Líneas nocturnas: Sin afección a líneas nocturnas

• JUEVES 2 DE JULIO,

Por posible afección a la calle Gran Vía, Plaza de España, Princesa (Plaza España-Ventura Rodríguez) y Cuesta San Vicente (Plaza España-Bailén)

Horario desvío líneas EMT: 18:00h a 3:00h

- Líneas diurnas: 001, 1, 2, 3, 25, 39, 44, 46, 68 (C-1), 69 (C-2), 74, 75, 133, 138, 148, 158 y M3
- Líneas nocturnas: N16, N18, 19, N20, N21, NC1, NC2, SC1, SC2.

• VIERNES 3 DE JULIO (CONCIERTOS)

Corte total Gran Vía, Plaza de España, Princesa (Plaza España- Ventura Rodríguez) y Cuesta San Vicente (Plaza España-Bailén)

Horario desvío líneas EMT: 16:00h viernes a 8:00h sábado

- Líneas diurnas: 001, 002, 1, 2, 3, 9, 25, 39, 44, 46, 52, 68 (C-1), 69 (C-2), 74, 75, 133, 138, 146, 147, 148, 158 y M3.
- Líneas nocturnas: N16, N18, N19, N20, N21, NC1 y NC2.

• **SÁBADO 4 DE JULIO, (MANIFESTACIÓN + CONCIERTOS):**

- Corte total Gran Vía, Plaza de España, Princesa (Plaza España- Ventura Rodriguez) y Cuesta San Vicente (Plaza España-Bailén) (conciertos)
- Corte total paseo del Prado y Recoletos, incluyendo glorieta Carlos V, Cibeles y Plaza de Colón (manifestación)

Horario desvío líneas EMT: 16:00h sábado a 8:00h domingo

- Líneas diurnas: 001, 002, 1, 2, 3, 5, 6, 9, 10, 14, 15, 19, 20, 21, 25, 26, 27, 32, 34, 37, 39, 44, 45, 46, 51, 52, 53, 59, 68 (C-1), 69 (C-2), 74, 75, 85, 86, 102, 133, 138, 146, 147, 148, 150, E1, M3, 158 y EXPRES AEROPUERTO.

- Líneas nocturnas: todas las líneas de la red nocturnas menos la N28, N31 y N32.

• **DOMINGO 5 DE JULIO (CLAUSURA).**

Por posible afección a la calle Gran Vía, Plaza de España, Princesa (Plaza España-Ventura Rodriguez) y Cuesta San Vicente (Plaza España-Bailén):

Horario desvío líneas EMT: 18:00h a 3:00h

(La líneas afectadas por la clausura se desviarían previsiblemente antes de las 15h)

- Líneas diurnas: 001, 1, 2, 3, 25, 39, 44, 46, 68 (C-1), 69 (C-2), 74, 75, 133, 138, 148, 158 y M3
- Líneas nocturnas: N16, N18, 19, N20, N21, NC1, NC2, SC1, SC2.

Las afección serán publicadas en la página web de EMT, por lo que se aconseja su consulta en los días previos al evento. Puesto que el horario de cada línea varía en función de su tipología, de la temporada del año y del tipo de día que preste servicio, se recomienda que los horarios sean consultados en la página web de EMT, donde se recogen también las posibles incidencias que puedan afectar a las paradas y servicio de cada línea.

[Canal incidencias](#)

LÍNEAS REFORZADAS

En función de la demanda se reforzarán las líneas exprés del aeropuerto (203) y 200 (con destino aeropuerto) del 1 al 5 de julio.

Todos los refuerzos quedan condicionados a previa autorización por parte del CRTM

• **RED DIURNA**

EMT podrá disponer de un total de 10 autobuses para atender posibles para atender posibles problemas de ocupación en las líneas diurnas

• **RED NOCTURNA**

En el caso de la red nocturna, la EMT podrá reforzar dicha red con entre 10 y 15 autobuses según demanda.

EMPRESAS INTERURBANA AISA, AVANZA, MARTÍN Y LA VELOZ

El CRTM, a través de su puesto de control, avisará a las empresas interurbana AISA, Avanza, Martín y La Veloz que son las que tienen cabecera en Atocha para sus líneas nocturnas y a los que les puede afectar.

Adicionalmente, el CRTM editará el plano actualizado adjunto con la distribución de las cabeceras de las líneas nocturnas de EMT (página siguiente).

Refuerzos Interurbanos para el fin de semana del 4 al 5 de julio

Se reforzarán líneas diurnas en función de la demanda de viajeros

Se reforzarán 24 líneas nocturnas que atienden la relación de 30 municipios con Madrid. Algunos de éstos municipios son Leganés, Fuenlabrada, Pinto, Valdemoro, Getafe, Parla, Pozuelo o Majadahonda.

Este refuerzo supone incrementar la oferta de servicio en unas 8.000 plazas nocturnas

ALTERACIONES DEL SERVICIO

La noche del sábado se trasladan todas las terminales de las líneas nocturnas a los puntos accesibles más cercanos (Intercambiador de Atocha – N9, N10, N11, N12, N13, N14, N15, N17, N25 y N26, plaza de la Independencia – N1, N2, N3, N4, N5, N6, N7, N8, N22, N24 y N27, Alonso Martínez – N23 y Argüelles – N16, N18, N19, N20 y N21).

La modificación provisional de las cabeceras, así como de cualquier otro punto de parada de la red, se realizará de forma consensuada con los departamentos correspondientes del Ayuntamiento de Madrid y Consorcio Regional de Transportes (CRTM).

PROBLEMAS O DIFICULTADES PENDIENTES

Dificultad para realizar transbordos entre líneas nocturnas la noche del sábado al domingo. Se trasladarán las terminales de las líneas nocturnas durante la noche del sábado al domingo, 5 de julio. Las terminales se situarán en los siguientes puntos:

- o Plaza de Alonso Martínez*
- o Intercambiador de Atocha*
- o Plaza de la Independencia*

***Plaza de Alonso Martínez, Intercambiador de Atocha, Plaza de la Independencia y Argüelles:**

Las líneas de la red nocturna limitadas en estos emplazamientos, recuperarán su servicio hasta plaza de Cibeles una vez se restablezca el tráfico por parte de Policía Municipal.

Ubicaciones provisionales de las cabeceras de las líneas nocturnas la noche del sábado 4 de julio al domingo 5. Será la ubicación provisional hasta que se libere todo el eje Prado-Recoletos, momento en el que las líneas recuperarán su ubicación habitual en la Plaza de Cibeles.



10. AFECCIONES A OTROS SERVICIOS

En el presente apartado se describirán las posibles afecciones previstas a otros servicios. No se prevé que la realización del evento afecte de manera significativa al transporte público regular de uso especial (escolar), pero sí al de trabajadores.

A excepción de los cortes al tráfico en el perímetro de los emplazamientos, no se prevé que la celebración de MADO afecte a otros servicios (suministros, VTC, etc.).

- **ACCESOS DE VTC**
- **AUTOBUSES TURÍSTICOS**
- **MOTOS SHARING**
- **PATINETES**
- **TRANSPORTISTAS** de reparto a comercios de la zona, pues sus entregas se realizan entre las 7 y las 11 de la mañana a comercios de la zona.

Con los horarios de corte previsto, afectará:

Por las zonas de corte anteriormente mencionadas

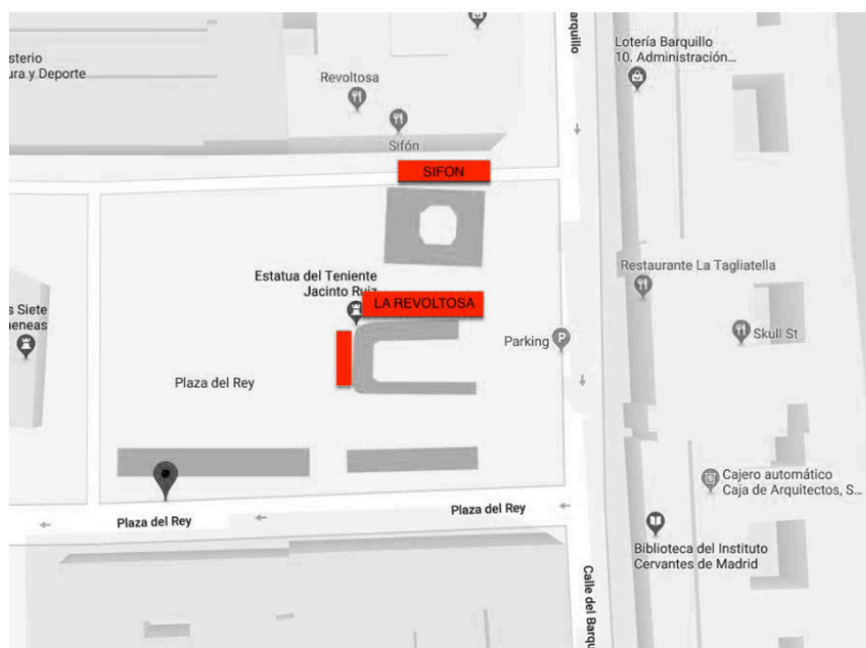
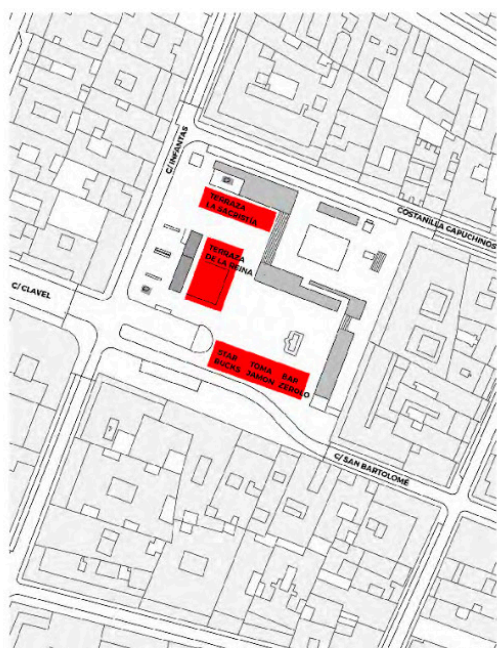
- **ACCESOS DE VTC**
Por las zonas de corte en el Barrio de Chueca y Justicia anteriormente mencionadas.
- **MOTOS SHARING**
Se retirarán las motos que permanezcan en las zonas de estacionamiento reservadas por Policía y los organizadores
- **AUTOBUSES TURÍSTICOS**
Deberán realizar rutas alternativas,
Madrid City Tour
RUTA 1: MADRID HISTÓRICO
RUTA 2: MADRID MODERNO
RUTA NOCTURNA
RUTA 1 AMPLIADA: MADRID HISTÓRICO
RUTA 2 AMPLIADA: MADRID MODERNO

- TERRAZAS

Se ha solicitado el levantamiento puntual de las siguientes zonas de terrazas, para montajes y desarrollo de los eventos. El levantamiento del resto de zonas de terrazas de las zonas de influencia de todo el MADO 2026, quedará supeditado a la decisión, consideración y necesidades de seguridad que contemple la policía municipal encargada del operativo.

PLAZA PEDRO ZEROLO: Desde el día 29 de junio a las 06:00 hrs hasta el lunes 6 de Julio a las 06:00 hrs

PLAZA DEL REY: Desde el día 1 de Julio a las 06:00 hrs hasta el lunes 6 de Julio a las 06:00 hrs



II. GARANTÍA DE ACCESO A LOS SERVICIOS DE EMERGENCIA

En el presente apartado se recogen aquellas medidas que garantizan la accesibilidad de los servicios de emergencia: policía, servicios médicos y servicios de extinción de incendios, y de las necesidades que en su caso detalle el Plan de Seguridad.

Los vehículos de emergencias pueden utilizar cualquier de los puntos habilitados para acceder al espacio estando custodiadas por personal de seguridad y emergencias de la ciudad, para facilitar los movimientos de entrada y salida de los vehículos de emergencia.

Todas las medidas establecidas en el Plan de Movilidad son compatibles con cualquier indicación o prescripción que los organizadores hayan recibido en materia de seguridad por parte de las Administraciones y Organizaciones competentes en esta materia, como planes de emergencia municipales o autonómicos en caso de activación, o planes como el PEMAM, el PIC o el PLATERCAM.

Se cuenta además con Plan de Autoprotección y Plan de Gestión de Multitudes adjuntado en el expediente de solicitud de permiso del evento.

12. OTROS REQUISITOS

La ordenanza de Movilidad Sostenible contempla un último apartado denominado “Otros requisitos”, en el que prevé el desarrollo de requisitos y documentos que establezca con carácter particular y general el órgano municipal materialmente competente.

De las reuniones y contactos mantenidos con los diversos organismos (Ayuntamiento) se ha considerado como requisito adicional, que se recoja en el Plan de Movilidad las medidas de comunicación que se acometerán, por parte de la organización, a los vecinos de los barrios próximos, para que cuenten con la información suficiente.

Para ello se contactará con las asociaciones de vecinos de los barrios de Centro y Moncloa, y se les informará de aquellos aspectos del evento que les puedan afectar: horarios, control de accesos, etc. Como resultado de esos contactos se escucharán las opiniones de los vecinos sobre posibles alternativas para futuros eventos.

A su vez se ha **contactado** con las Asociaciones Representativas del Taxi, y se les informará de aquellos aspectos del evento que les puedan afectar: horarios, control de accesos, etc. Como resultado de esos contactos se escucharán las opiniones de las Asociaciones sobre posibles alternativas para futuros eventos.

FPTM Federación Profesional del Taxi de Madrid
AGATM Asociación Gremial Auto-taxi de Madrid
AMT Asociación Madrileña del Taxi

Sin otro particular, le saluda atentamente,

En madrid, a 19 de junio de 2026

Alberto Valle Navarro
HAWORK STUDIO ART S.L.

E: alberto@hawork.com
M: 0034 630484856

HAWORK
ARTISTIC LABO
HAWORK STUDIO ART S.L.
CIF: B84958305

mado
madrid orgullo

HAWORK
ARTIST CLARO

CAÑIZARES 5 · 28012 MADRID
91369 39 02 · HELLO@HAWORK.COM
WWW.HAWORK.COM